SERVICIO METEOROLOGICO NACIONAL

BOLETIN DIARIO

SALIDA DE SOL: 05.20
PUESTA DE SOL: 18.14

MAREAS PARA EL DIA 4

	PLEAMAR Hora	BAJAMAR Hora
C.TRUJILLO	20.22	7.14
PTO. PLATA	1.51-15.53	8.31-22.15

Situación de Frentes e Isobaras al día 4 de AGOSTO de 1957 a las 0600Z:

SIMBOLOS CONVENCIONALES:

FRENTES:
Frío
Cálido
Ocluído
Estacionario
Intertropical

OTROS ELEMENTOS:
Vaguadas
Isobaras
Centro de Baja Presión
Centro de Alta Presión
Centro del Huracán (vientos máximos superiores a 120KPH)

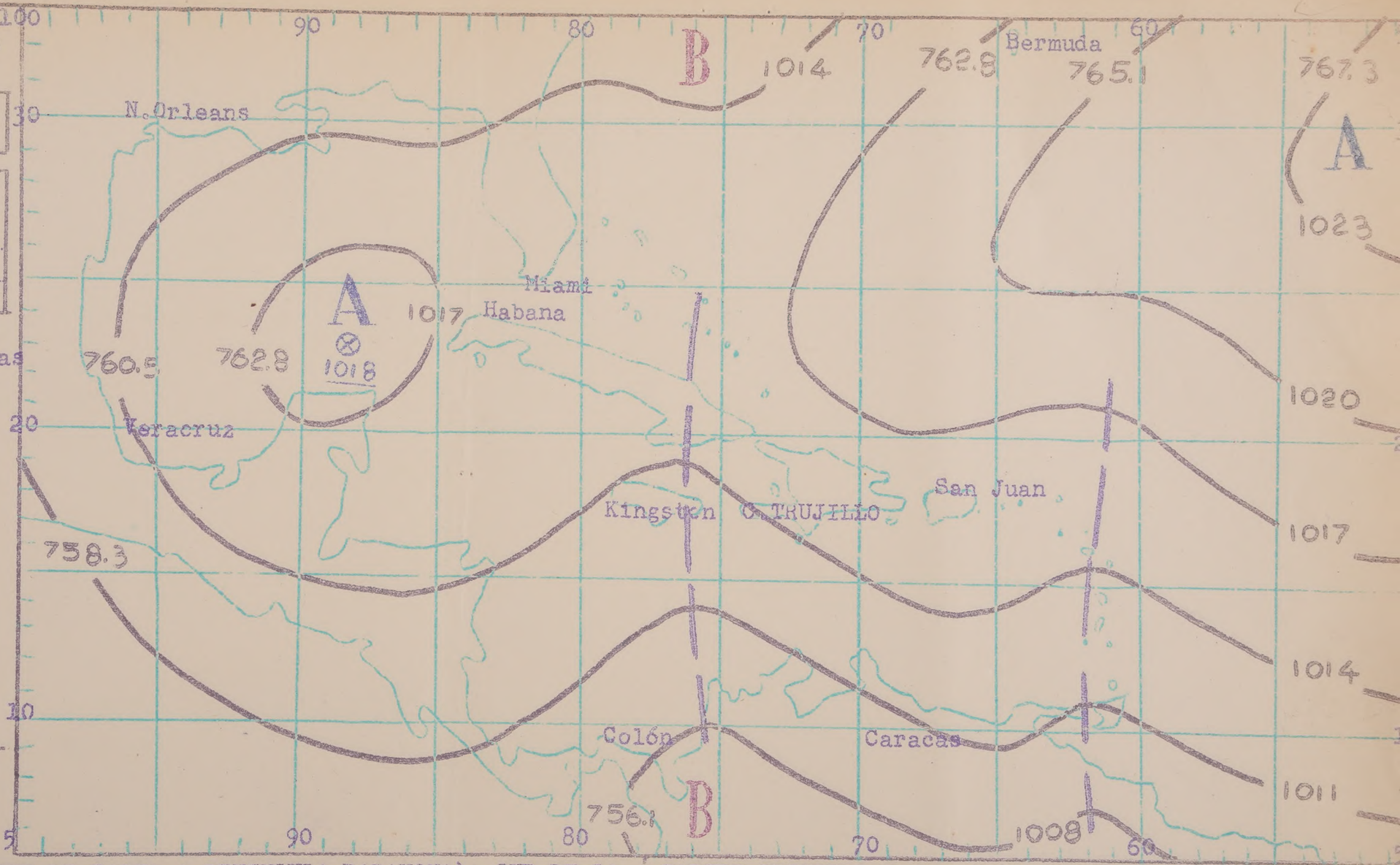

TIEMPO PROBABLE PARA LA REPUBLICA DOMINICANA Y AGUAS COSTERAS DE LA VECINDAD DURANTE LAS PROXIMAS 24 HORAS:

REGION SUR Y CIUDAD TRUJILLO (INCLUYE DE SAONA A PENINSULA BARAHONA): SUR DE LA CORDILLERA CENTRAL:Nubosidad variable aumentando en horas de la tarde con algunos aguaceros mayormente hacia el interior. Vientos suaves a moderados del Sur-este por el día cambiando al Norte en la noche.-

REGION NOR Y NORDESTE (INCLUYE CABO ENGAÑO A MONTECRISTI): NORTE DE LA CORDILLERA CENTRAL:Medio nublado con algunos aguaceros durante la tarde sobre los sistemas de montañas. Vientos suaves a moderados del Este cambiando al Sudeste en la noche.-

CARIBE ORIENTAL:Onda débil del Este orientada N NE/SS en la vecindad de San Martín moviéndose hacia el Oeste unos 15/20 nudos. Vientos moderados ocasionalmente - frescos del Este-nordeste delante de la Onda cambiando al Este detrás de la misma, ocasionales ráfagas en los aguaceros. Parcialmente nublado con algunos aguaceros y tronadas mayormente en la vecindad de la Onda y hacia el Este de la misma.- Mar moderada.-

SERVICIO METEOROLOGICO NACIONAL

BOLETIN DIARIO

SALIDA DE SOL: 05.20
PUESTA DE SOL: 18.14

MAREAS PARA EL DIA 4

	PLEAMAR Hora	BAJAMAR Hora
C.TRUJILLO	20.22	7.14
PTO. PLATA	1.51-15.53	8.31-22.15

Situación de Frentes e Isobaras al día 2 de AGOSTO de 1957 a las 0600Z:

SIMBOLOS CONVENCIONALES:

FRENTES:
Frío
Cálido
Ocluído
Estacionario
Intertropical

OTROS ELEMENTOS:
Vaguadas
Isobaras
Centro de Baja Presión
Centro de Alta Presión
Centro del Huracán (vientos máximos superiores a 120KPH)

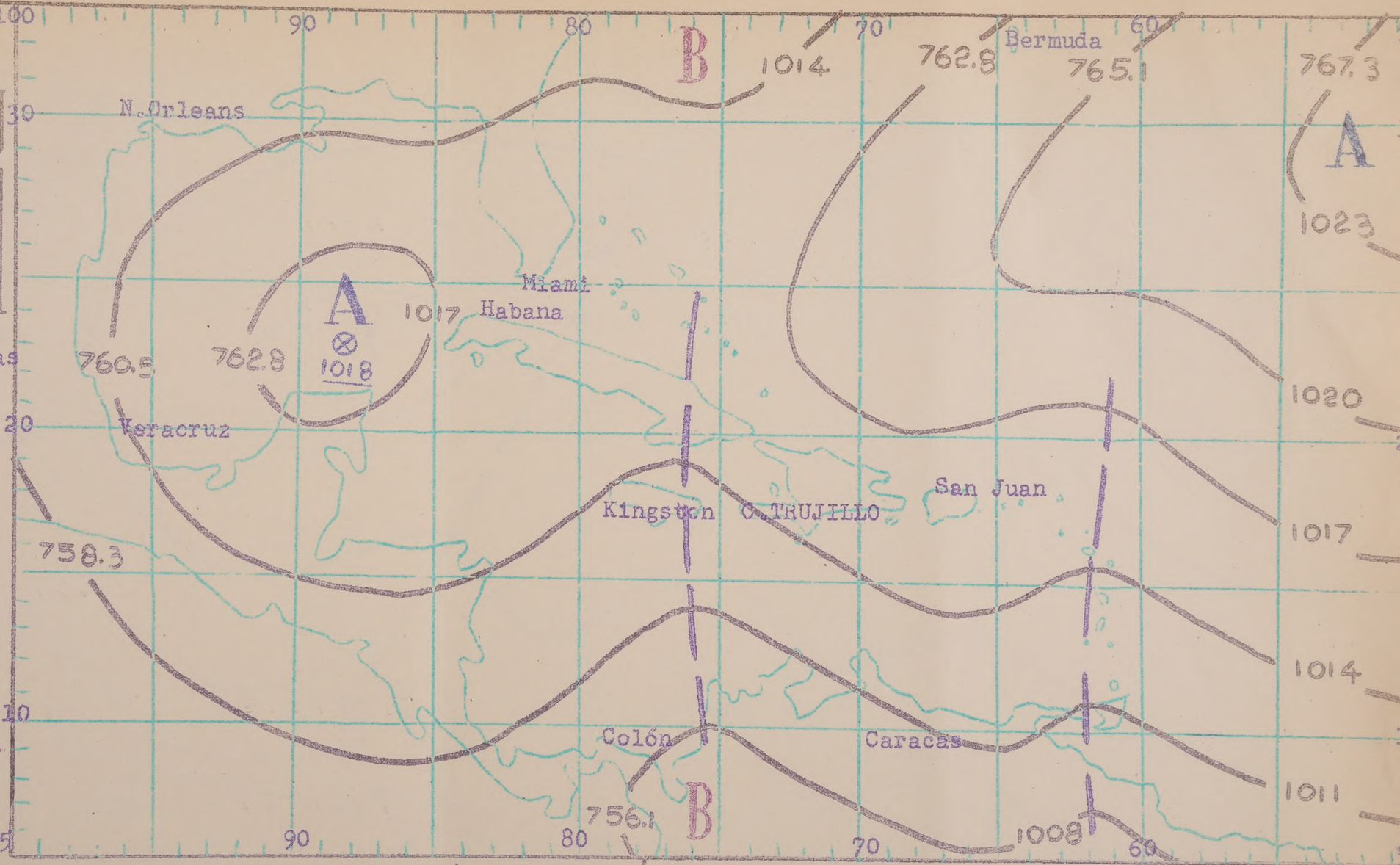

TIEMPO PROBABLE PARA LA REPUBLICA DOMINICANA Y AGUAS COSTERAS DE LA VECINDAD DURANTE LAS PROXIMAS 24 HORAS:

REGION SUR Y CIUDAD TRUJILLO (INCLUYE DE SAONA A PENINSULA BARAHONA): SUR DE LA CORDILLERA CENTRAL: Nubosidad variable aumentando en horas de la tarde con algunos aguaceros mayormente hacia el interior. Vientos suaves a moderados del Sudeste por el día cambiando al Norte en la noche.-

REGION NOR Y NORDESTE (INCLUYE CABO ENGAÑO A MONTECRISTI): NORTE DE LA CORDILLERA CENTRAL: Medio nublado con algunos aguaceros durante la tarde sobre los sistemas de montañas. Vientos suaves a moderados del Este cambiando al Sudeste en la noche.-

CARIBE ORIENTAL: Onda débil del Este orientada N NE/SS en la vecindad de San Martín moviéndose hacia el Oest unos 15/20 nudos. Vientos moderados ocasionalmente frescos del Este-nordeste delante de la Onda cambiando al Este detrás de la misma, ocasionales ráfagas en los aguaceros. Parcialmente nublado con algunos aguaceros y tronadas mayormente en la vecindad de la Onda y hacia el Este de la misma.- Mar moderada.-

SERVICIO METEOROLOGICO NACIONAL

BOLETIN DIARIO

SALIDA DE SOL: 05.21
PUESTA DE SOL: 18.13

MAREAS PARA EL DIA 5

	PLEAMAR Hora	BAJAMAR Hora
C.TRUJILLO	11.00	8.05
PTO. PLATA	2.51-16.55	9.29-23.25

Sutuación de Frentes e Isobaras al día 3 de AGOSTO de 1957 a las 0600Z:

SIMBOLOS CONVENCIONALES:

FRENTES:
Frío
Cálido
Ocluído
Estacionario
Intertropical

OTROS ELEMENTOS:
Vaguadas
Isobaras
Centro de Baja Presión
Centro de Alta Presión
Centro del Huracán (vientos máximos superiores a 120KPH)

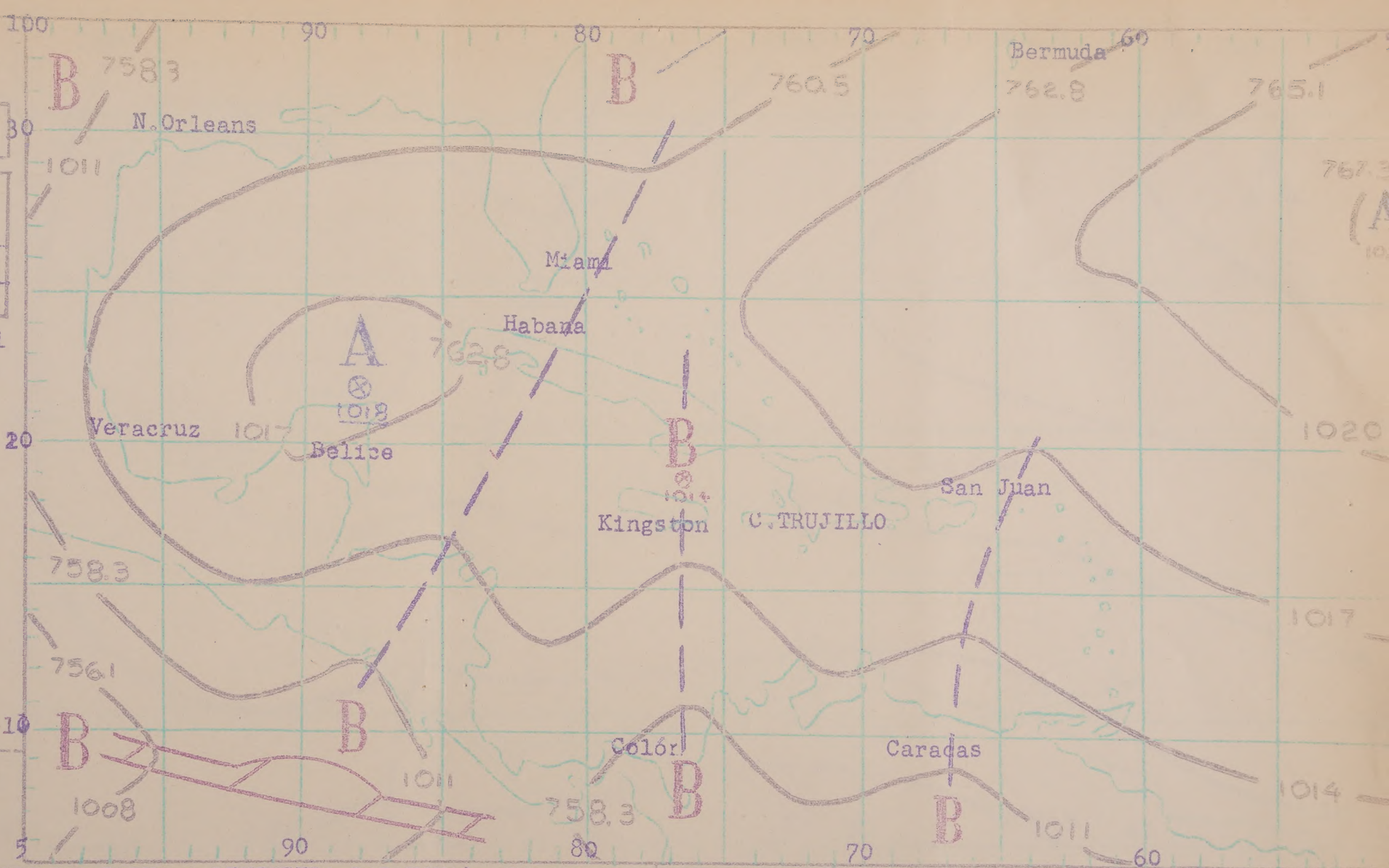

TIEMPO PROBABLE PARA LA REPUBLICA DOMINICANA Y AGUAS COSTERAS DE LA VECINDAD DURANTE LAS PROXIMAS 24 HORAS:

REGION SUR Y CIUDAD TRUJILLO (INCLUYE DE SAONA A PENINSULA BARAHONA): SUR DE LA CORDILLERA CENTRAL:Nubes aisladas aumentando después del medio día, con algunos aguaceros algo frecuentes y tronadas principalmente sobre el interior. Vientos variables de suaves a moderados con ocasionales ráfagas en los aguaceros, variando al Norte en la noche.-

REGION NOR Y NORDESTE (INCLUYE DE CABO ENGAÑO A MONTECRISTI): NORTE DE LA CORDILLERA CENTRAL:Medio nublado, tornándose nublado en ocasiones sobre la porción montañosa con algunos aguaceros y tronadas aisladas. Vientos suaves a moderados del Este-nordeste con variaciones al Sudeste en la noche.-

CARIBE ORIENTAL:Una débil Onda del Este NNE/SSW moviéndose hacia el Oeste a unas 20 millas por hora fué localizada a las 06Z (1:00 am) cerca de San Thomas; Islas Vírgenes. Vientos moderados a localmente frescos del Este-nordeste tornándose del Este-sudeste después del paso de la Onda. Generalmente claro excepto durante algunos aguaceros dispersos aumentando la actividad lluviosa con algunas tronadas en las vecindades y al Este de la Onda.- Mar moderada.-

SERVICIO METEOROLOGICO NACIONAL

BOLETIN DIARIO

SALIDA DE SOL:	05.21
PUESTA DE SOL:	18.12

MAREAS PARA EL DIA 6

	PLEAMAR Hora	BAJAMAR Hora
C.TRUJILLO	21.27	8.50-22.52
PTO. PLATA	3.56-17.50	10.25

Situación de Frentes e Isobaras al día 4 de AGOSTO de 1957 a las 0600Z:

SIMBOLOS CONVENCIONALES:

FRENTES:
Frío
Cálido
Ocluído
Estacionario
Intertropical

OTROS ELEMENTOS:
Vaguadas
Isobaras
Centro de Baja Presión B
Centro de Alta Presión A
Centro del Huracán (vientos máximos superiores a 120KPH)

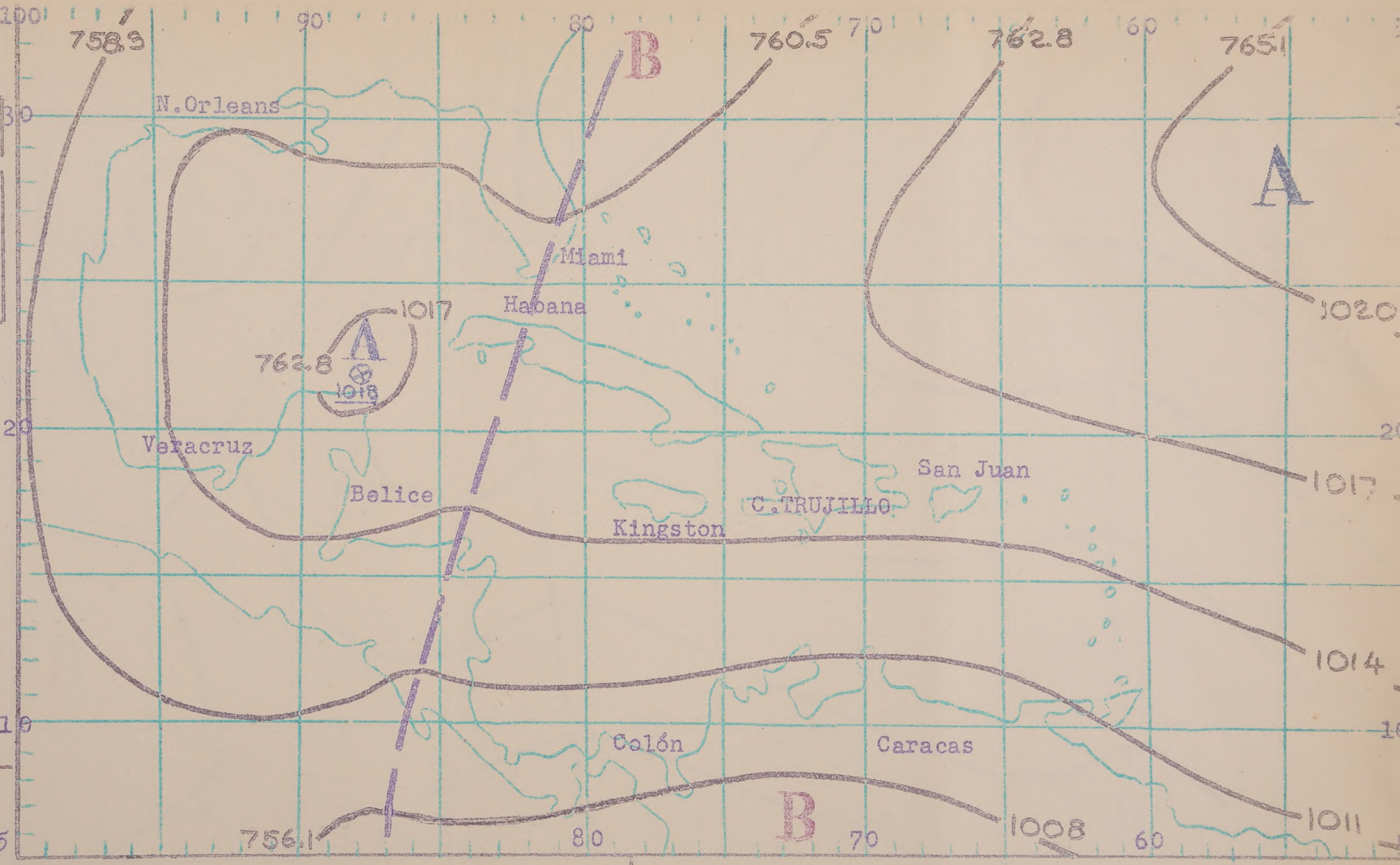

TIEMPO PROBABLE PARA LA REPUBLICA DOMINICANA Y AGUAS COSTERAS DE LA VECINDAD DURANTE LAS PROXIMAS 24 HORAS:

REGION SUR Y CIUDAD TRUJILLO (INCLUYE DE SAONA A PENINSULA BARAHONA):SUR DE LA CORDILLERA CENTRAL: Nubes aisladas tornándose más abundantes hacia el mediodía y sobre el interior, en su mayoría con algunos aguaceros y posibles tronadas. Vientos suaves a moderados del Sudeste, con variaciones al Norte en la noche.-

REGION NOR Y NORDESTE (INCLUYE CABO ENGAÑO A MONTECRISTI):NORTE DE LA CORDILLERA CENTRAL: Medio nublado, siendo nublado sobre las montañas durante algunos aguaceros y tronadas aisladas. Vientos suaves a moderados del Este-sudeste.-

CARIBE ORIENTAL:Vientos moderados a localmente frescos del Este-sudeste, Claro durante la noche con algunos aguaceros y tronadas, mayormente sobre las porciones Central y Oeste en la tarde. Mar moderada.-

SERVICIO METEOROLOGICO NACIONAL

BOLETIN DIARIO

SALIDA DE SOL: 05.21
PUESTA DE SOL: 18.12

MAREAS PARA EL DIA 7

	PLEAMAR Hora	BAJAMAR Hora
C.TRUJILLO	6.05-21.50	9.30-23.06
PTO. PLATA	4.56-18.37	0.20-11.20

Situación de Frentes e Isobaras al día 5 de AGOSTO de 1957 à las 0600Z:

SIMBOLOS CONVENCIONALES:

FRENTES:
Frío
Cálido
Ocluído
Estacionario
Intertropical

OTROS ELEMENTOS:
Vaguadas
Isobaras
Centro de Baja Presión B
Centro de Alta Presión A
Centro del Huracán (vientos máximos superiores a 120KPH)

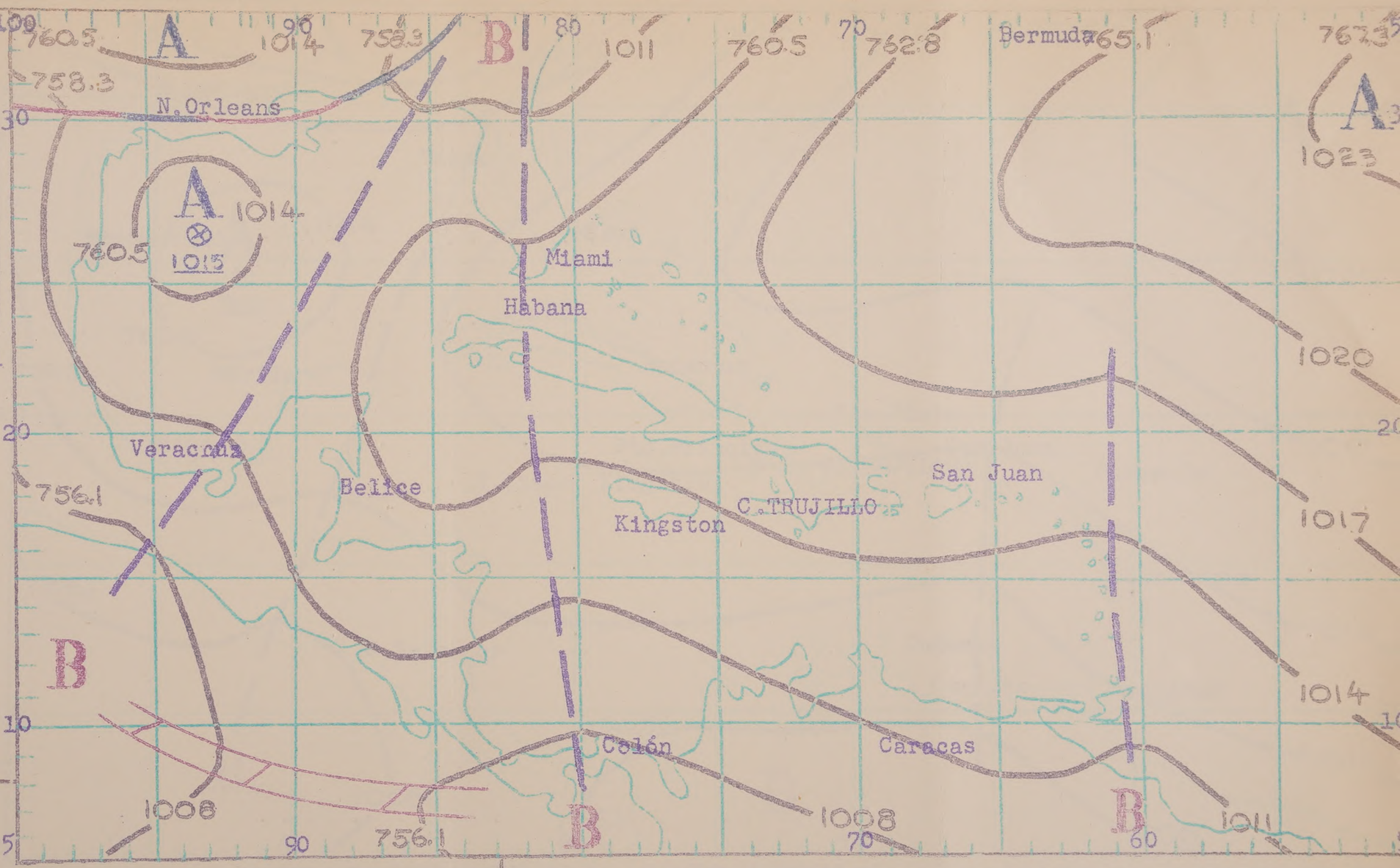

TIEMPO PROBABLE PARA LA REPUBLICA DOMINICANA Y AGUAS COSTERAS DE LA VECINDAD DURANTE LAS PROXIMAS 24 HORAS:

REGION SUR Y CIUDAD TRUJILLO (INCLUYE DE SAONA A PENINSULA BARAHONA): SUR DE LA CORDILLERA CENTRAL: Medio nublado con algunos aguaceros y posibilidad de tronadas hacia el interior. Vientos suaves a moderados del Este-sudeste variando al Norte en la noche.-

REGION NOR Y NORDESTE (INCLUYE CABO ENGAÑO A MONTECRISTI): NORTE DE LA CORDILLERA CENTRAL: Nubosidad variable siendo más nublado sobre las porciones montañosas donde principalmente han de originarse algunos aguaceros y tronadas aisladas. Vientos suaves a moderados del Este-nordeste con variaciones al Sudeste en la noche.-

CARIBE ORIENTAL: Una débil Onda del Este orientada N/S ha sido l calizada a lo largo de los 62°W moviéndose hacia el Oeste a una 15 a 20 millas por hora; se espera esté cerca de la Isla de Pto Rico al anochecer. Vientos moderados a ocasionalmente frescos del Este-nordeste siendo del Este-sudeste después del paso de l Onda, con algunas ráfagas en los aguaceros. Claro pero tornándo se localmente nublado en las vecindades y al Este de la Onda; con aguaceros y tronadas aisladas. Mar moderada.-

SERVICIO METEOROLOGICO NACIONAL

BOLETIN DIARIO

SALIDA DE SOL 05.21
PUESTA DE SOL: 18.12

MAREAS PARA EL DIA 8

	PLEAMAR Hora	BAJAMAR Hora
C.TRUJILLO	7.00-22.10	10.06-23.20
PTO. PLATA	5.52-19.18	1.08-12.09

Situación de Frentes e Isobaras al día 6 de AGOSTO de 1957 a las 0600Z:

SIMBOLOS CONVENCIONALES:

FRENTES:
Frío
Cálido
Ocluído
Estacionario
Intertropical

OTROS ELEMENTOS:
Vaguadas
Isobaras
Centro de Baja Presión
Centro de Alta Presión
Centro del Huracán (vientos máximos superiores a 120KPH)

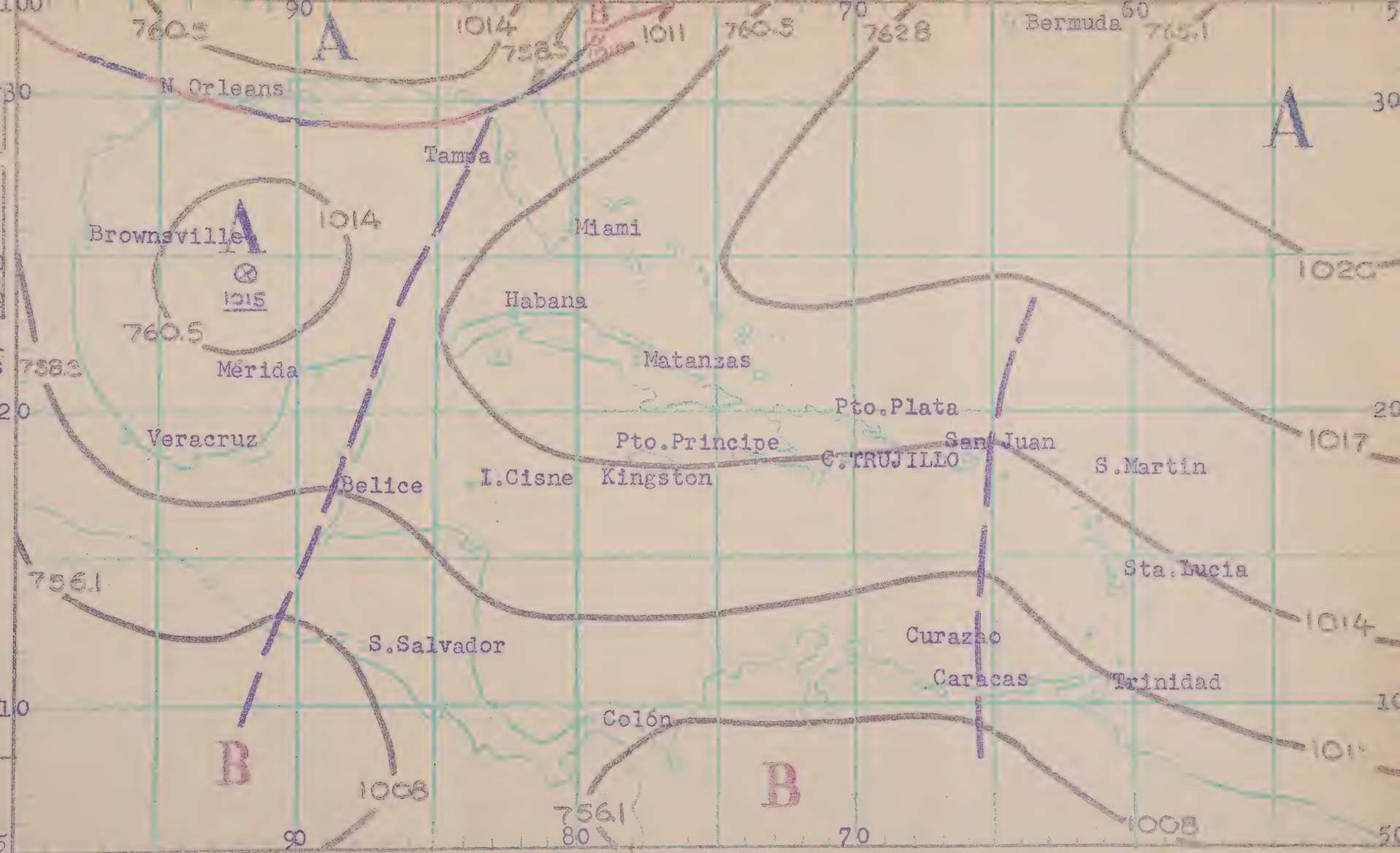

TIEMPO PROBABLE PARA LA REPUBLICA DOMINICANA Y AGUAS COSTERAS DE LA VECINDAD DURANTE LAS PROXIMAS 24 HORAS:

REGION SUR Y CIUDAD TRUJILLO (INCLUYE DE SAONA A PENINSULA BARAHONA):SUR DE LA CORDILLERA CENTRAL:Nubosidad variable aumentando gradualmente después del medio día con aguaceros dispersos y tronadas en su mayoría en horas cercanas al anochecer. Vientos suaves a moderados del Este-sudeste con algunas ráfagas en los aguaceros, siendo del Norte en la noche.-

REGION NOR Y NORDESTE (INCLUYE CABO ENGAÑO A MONTECRISTI):NORTE DE LA CORDILLERA CENTRAL:Mayormente nublado sobre las porciones montañosas, con aguaceros y tronadas aisladas, siendo menos abundante la nubosidad en el resto del área. Vientos suaves a moderados del Este-nordeste con ráfagas ocasionales, variando el Sudeste en la noche.-

CARIBE ORIENTAL:Vientos moderados a ocasionalmente frescos del Este-sudeste. Medio nublado, siendo nublado durante algunos aguaceros y tronadas aisladas. Mar moderada.

NOTA: La Onda del Este mencionada ayer se encontraba a las 06Z (1.00am.) sobre la porción Oriental de Pto. Rico moviéndose hacia el Oeste a unas 15 a 20 millas por hora esperándose alcance el meridiano de C.Trujillo al anochecer.-

SERVICIO METEOROLOGICO NACIONAL

BOLETIN DIARIO

SALIDA DE SOL: 05.22
PUEST DE SOL: 18.11

MAREAS PARA EL DIA 9

	PLEAMAR Hora	BAJAMAR Hora
P. TRUJILLO	7.51-22.31	10.37-23.35
PTO. PLATA	6.42-19.53	1.44-12.54

Situación de Frentes e Isobaras al día 7 de AGOSTO de 1957 a las 2600Z:

SIMBOLOS CONVENCIONALES:

FRENTES:

Frío ——— Estacionario ———

Cálido ——— Ocluído ———

Intertropical ////

OTROS ELEMENTOS:

Vaguadas — — Isobaras ~

○ Claro ◑ Parcialmente nublado

● Nublado Ⓡ Lluvias

Ⓝ Neblina T Tronadas

ζ Relámpagos

Vientos Oeste Vientos Este

Centro de Baja Presión B ⊗

Centro de Alta Presión A ⊗

Centro del Huracán (vientos máximos superiores a 120KPH) 9

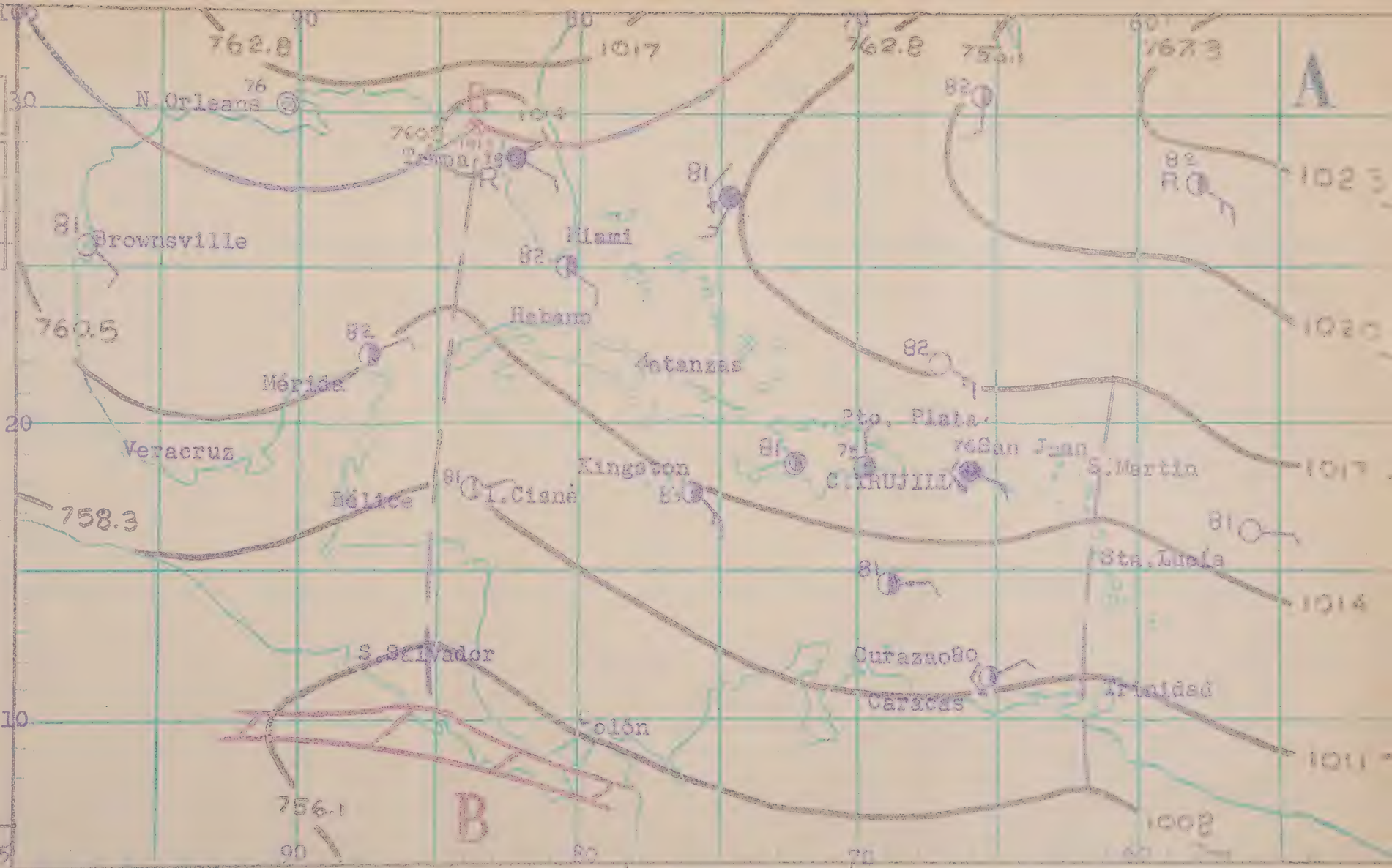

TIEMPO PROBABLE PARA LAS PROXIMAS 24 HORAS:

REGION SUR Y CIUDAD TRUJILLO (INCLUYE DE SAONA A PENINSULA BARAHONA):SUR DE LA CORDILLERA CENTRAL: En su mayoría nublado con aguaceros y algunas tronadas más abundantes hacia el interior. Vientos suaves a moderados del Sudeste con algunas ráfagas en los aguaceros, variando al Norte en la noche.-

REGION NOR Y NORDESTE (INCLUYE CABO ENGAÑO A MONTECRISTI):NORTE DE LA CORDILLERA CENTRAL:Medio nublado, siendo más nublado sobre los sistemas montañosos con aguaceros y tronadas aisladas. Vientos suaves a moderados del Este-sudeste con ráfagas ocasionales.-

CARIBE ORIENTAL: Una Onda del Este orientada N NE/S SW moviéndose a unas 20 millas se espera en la vecindad de la isla de San Martín hoy a la 1.00 P.M.
Vientos moderados a frescos del Este-nordeste al Oeste de la Onda tornándose del Este-sudeste al Este de la Onda. Aguaceros aislados y tronadas dispersas en la vecindad de la Onda y aproximadamente a 150 millas al Este de los 68°W. Aguaceros bastante distanciados y tronadas dispersas mayormente al Norte de los 15°N, disipándose para esta noche.-

SERVICIO METEOROLOGICO NACIONAL

BOLETIN DIARIO

SALIDA DE SOL: 05.22
PUESTA DE SOL: 18.10

MAREAS PARA EL DIA 10

	PLEAMAR Hora	BAJAMAR Hora
C.TRUJILLO	8.30-22.53	11.06-23.55
PTO. PLATA	7.25-20.25	2.17-13.36

Situacción de Frentes e Isobaras al día 8 de AGOSTO de 1957 a las 0600Z:

SIMBOLOS CONVENCIONALES:

FRENTES:

Frío ——— Estacionario ———

Cálido ——— Ocluído ———

Intertropical ///

OTROS ELEMENTOS:

Vaguadas — — — Isobaras ~

○ Claro ◑ Parcialmente nublado

● Nublado Ⓡ Lluvias

Ⓕ Neblina T Trondas

◎ Calma ↘ Relámpagos

Vientos Oeste ⟹○ Vientos Este ○⟸

Centro de Baja Presión B ⊗

Centro de Alta Presión A ⊗

Centro del Huracán (vientos máximos superiores a 120KPH) 9

TIEMPO PROBABLE PARA LAS PROXIMAS 24 HORAS:

REGION SUR Y CIUDAD TRUJILLO (INCLUYE DE SAONA A PENINSULA BARAHONA): SUR DE LA CORDILLERA CENTRAL:Nubosidad variable, tornándose más abundante hacia el interior en la tarde y durante algunos aguaceros con posibles tronadas aisladas. Vientos suaves a moderados del Sudeste, variando al Norte en la noche.-

REGION NOR Y NORDESTE (INCLUYE CABO ENGAÑO A MONTECRISTI): NORTE DE LA CORDILLERA CENTRAL:Nubes aisladas, con ligero aumento en la tarde y durante aislados aguaceros sobre las montañas. Vientos suaves a moderados del Este-nordeste.-

CARIBE ORIENTAL:Vientos moderados a ocasionalmente frescos del Este-sudeste. Claro, tornándose ocasionalmente nublado durante algunos aguaceros y tronadas aisladas en su mayoría sobre las Islas en el día. Mar moderada.-

NOTA:La Onda del Este localizada ayer tarde sobre la isla de San Thomas, se disipó en horas de la noche; se espera que el tiempo se mantenga relativamente bueno durante el día de hoy. Mientras otra débil y difusa Onda del Este; se movía sobre la isla de San Martín a 1:oo A.M.

SERVICIO METEOROLOGICO NACIONAL

BOLETIN DIARIO

SALIDA DE SOL: 05.22
PUESTA DE SOL: 18.10

MAREAS PARA EL DIA 11

	PLEAMAR Hora	BAJAMAR Hora
C.TRUJILLO	9.32-23.15	11.35
PTO. PLATA	8.09-20.54	2.45-14.44

Situación de Frentes e Isobaras al día 9 de AGOSTO de 1957 a las 0600Z:

SIMBOLOS CONVENCIONALES:

FRENTES:

Frío ——— Estacionario ———

Cálido ——— Ocluído ———

Intertropical

OTROS ELEMENTOS:

Vaguadas Isobaras

Claro Parcialmente nublado

Nublado Lluvias

Neblina Tronadas

Calma Relámpagos

Vientos Oeste Vientos Este

Centro de Baja Presión B

Centro de Alta Presión A

Centro del Huracán (vientos máximos superiores a 120KPH)

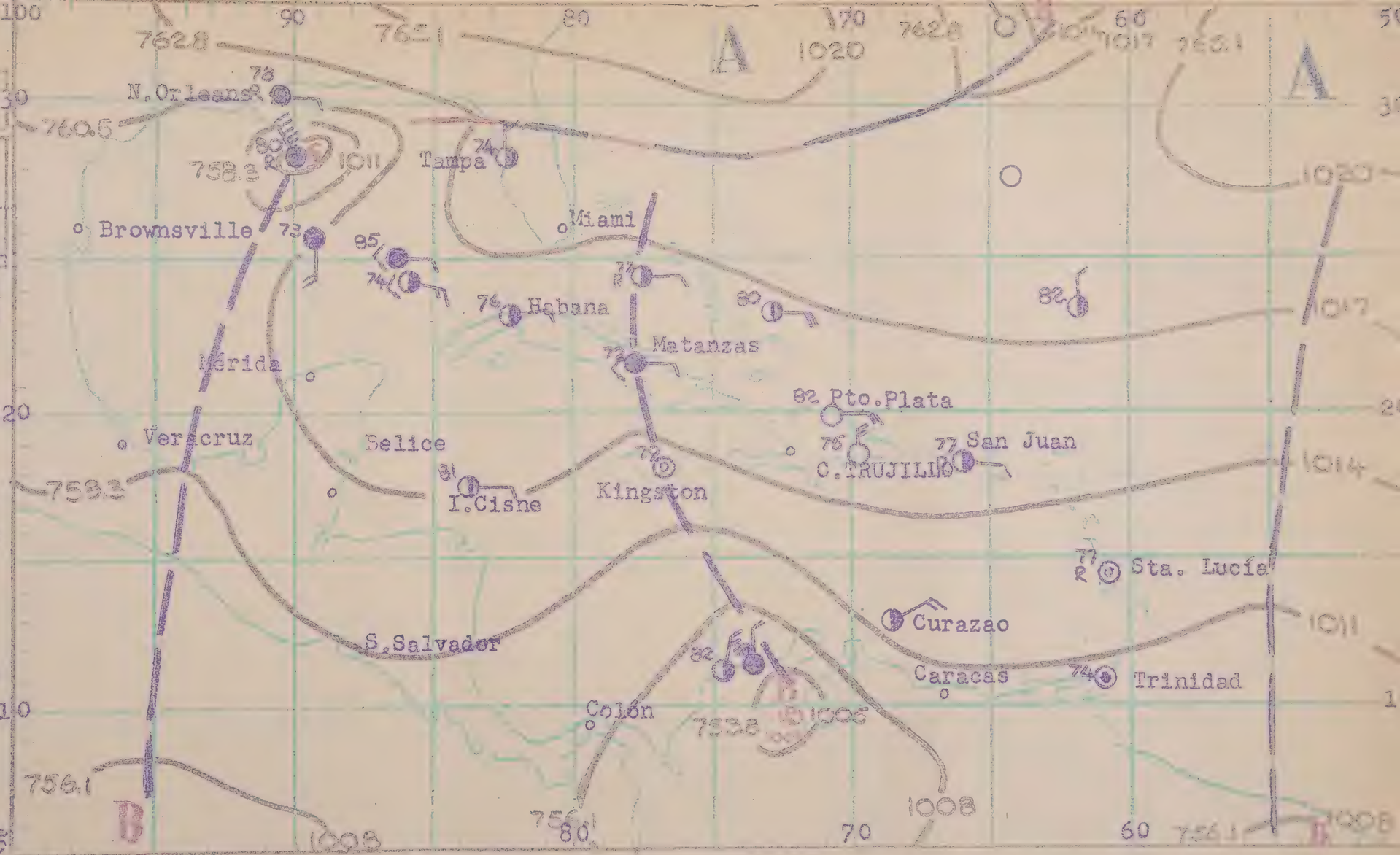

TIEMPO PROBABLE PARA LAS PROXIMAS 24 HORAS:

REGION SUR Y CIUDAD TRUJILLO (INCLUYE DE SAONA A PENINSULA BARAHONA):SUR DE LA CORDILLERA CENTRAL:Cielo medio nublado aumentando gradualmente hacia el medio día con algunos aguaceros dispersos y tronadas aisladas principalmente en horas de la tarde. Vientos moderados del Sudeste tornándose flojos del Norte en la noche.-

REGION NOR Y NORDESTE (INCLUYE CABO ENGAÑO A MONTECRISTI):NORTE DE LA CORDILLERA CENTRAL: Nubosidad variable aumentando durante algunos aguaceros dispersos y tronadas aisladas preferentemente en horas de la tarde más numerosas sobre la porción Central. Vientos moderados del Este-nordeste tornándose flojos del Sudeste en la noche.-

CARIBE ORIENTAL:Vientos moderados à localmente frescos del Este. Considerable nubosidad con aguaceros dispersos y tronadas aisladas más numerosos sobre y en las vecindades de tierra en la tarde.-

SERVICIO METEOROLOGICO NACIONAL

BOLETIN DIARIO

SALIDA DE SOL: 05.22
PUESTA DE SOL: 18.09

MAREAS PARA EL DIA 12

	PLEAMAR Hora	BAJAMAR Hora
C.TRUJILLO	10.25-23.37	0.18-12.05
PTO. PLATA	6.47-21.21	3.12-14.51

Situación de Frentes e Isobaras al día 10 de AGOSTO de 1957 a las 0600Z:

SIMBOLOS CONVENCIONALES:

FRENTES:

Frío — Estacionario —
Cálido — Ocluído —
Intertropical

OTROS ELEMENTOS:

Vaguadas — Isobaras

- Claro
- Nublado
- Neblina
- Calma
- Parcialmente nublado
- Lluvias
- Tronadas
- Relámpagos

Vientos Oeste Vientos Este

Centro de Baja Presión B

Centro de Alta Presión A

Centro del Huracán (vientos máximos superiores a 120KPH)

TIEMPO PROBABLE PARA LAS PROXIMAS 24 HORAS:

REGION SUR Y CIUDAD TRUJILLO (INCLUYE DE SAONA A PENINSULA BARAHONA): SUR DE LA CORDILLERA CENTRAL: Medio nublado, siendo más nublado en la tarde con algunos aguaceros y tronadas más abundantes sobre el interior. Vientos variables de suaves a moderados con ocasionales ráfagas en los aguaceros, variando al Norte en la noche.-

REGION NOR Y NORDESTE (INCLUYE CABO ENGAÑO A MONTECRISTI): NORTE DE LA CORDILLERA CENTRAL: Nubosidad variable, aumentada durante algunos aguaceros y tronadas aislados, principalmente sobre la porción montañosa. Vientos suaves a moderados del Este-nordeste con algunas ráfagas en los aguaceros, siendo del Sudeste en la costa.-

CARIBE ORIENTAL: Una débil y difusa Onda del Este ha sido localizada sobre la porción Occidental de Pto. Rico moviéndose hacia el Oeste a unas 15 mph. Vientos moderados a frescos del Este-nordeste delante de la Onda tornándose moderados a ocasionalmente frescos del Este-sudeste detrás de la misma. Parcialmente nublado delante de la Onda, siendo en su mayoría nublado detrás de la misma con aguaceros y tronadas, principalmente en la vecindad y hasta 100 millas al Este de la Onda. Mar moderada.-

SERVICIO METEOROLOGICO NACIONAL

BOLETIN DIARIO

SALIDA DE SOL: 05.22
PUESTA DE SOL: 18.08

MAREAS PARA EL DIA 13

	PLEAMAR Hora	BAJAMAR Hora
C.TRUJILLO	11.22-12.27	0.49-12.33
PTO.PLATA	9.26-21.48	3.37-15.29

Situación de Frentes e Isobaras al día 11 de AGOSTO de 1957 a las 0600Z:

SIMBOLOS CONVENCIONALES:

FRENTES:

Frío ——— Estacionario ———

Cálido ——— Ocluído ———

Intertropical ////

OTROS ELEMENTOS:

Vaguadas - - - Isobaras ~~~

Claro ○ ◑Parcialmente nublado

Nublado ● ⓇLluvias

Neblina Ⓕ T Tronadas

Calma ◉ ⟨ Relámpagos

Vientos Oeste Vientos Este

Centro de Baja Presión B ⊗

Centro de Alta Presión A ⊗

Centro del Huracán(vientos máximos superiores a 120KPH) 9

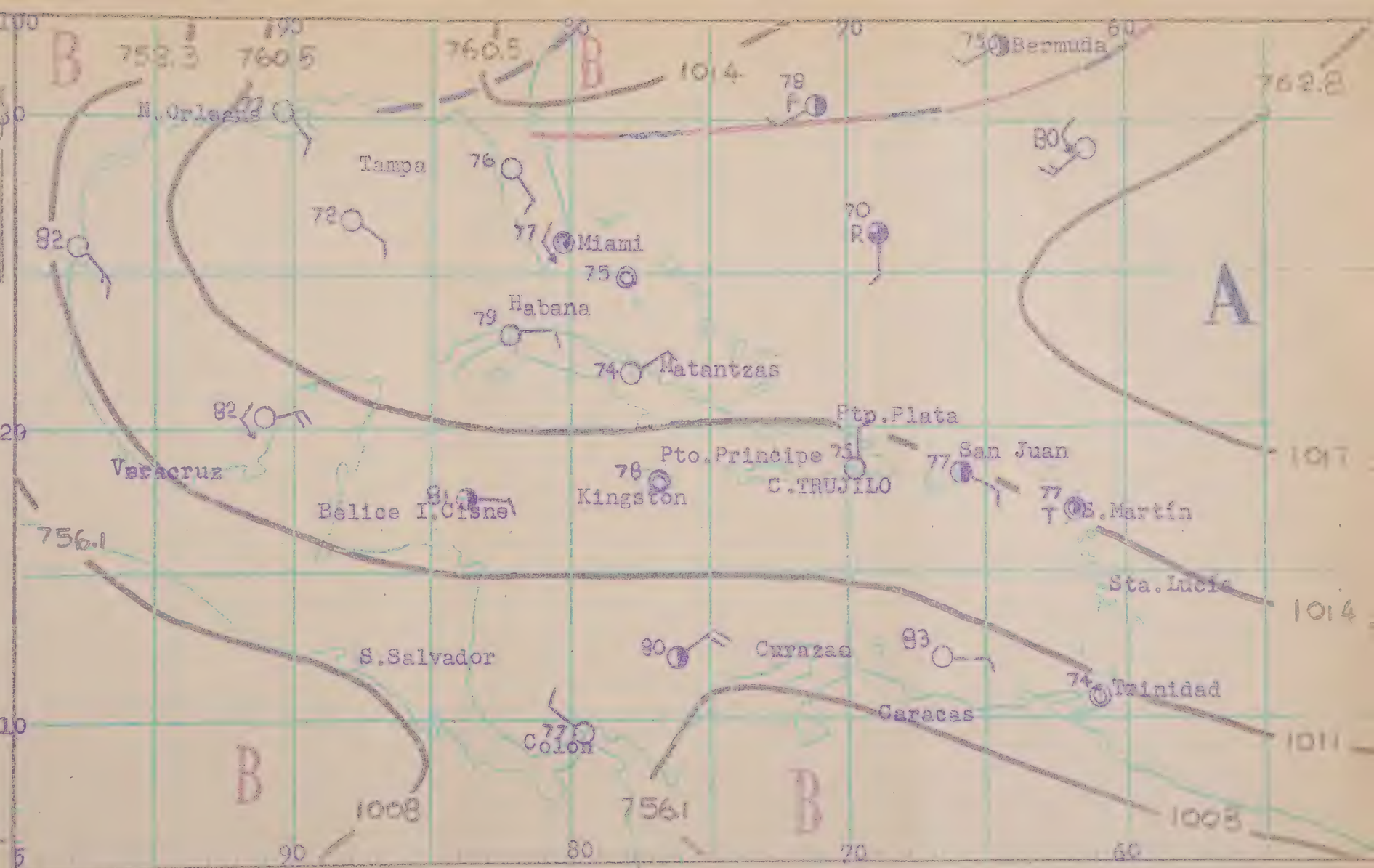

TIEMPO PROBABLE PARA LAS PROXIMAS 24 HORAS:

REGION SUR Y CIUDAD TRUJILLO (INCLUYE DE SAONA A PENINSULA BARAHONA): SUR DE LA CORDILLERA CENTRAL: Nubosidad variable aumentando después del mediodía y durante algunos aguaceros en su mayoría hacia el interior. Vientos suaves a moderados - del Sudeste por el día cambiando al Norte en la noche.-

REGION NOR Y NORDESTE (INCLUEYE CABO ENGAÑO A MONTECRISTI): NORTE DE LA CORDILLERA CENTRAL: Parcialmente nublado con algunos aguaceros hacia la porcion Oriental de la región y posibilidad de algunas tronadas aisladas en horas de la tarde. Vientos suaves a moderados del Este, cambiando al Sudeste en la noche.-

CARIBE ORIENTAL: Vientos moderados a ocasionalmente frecos del Este -sudeste. Ocasionalmente nublado con algunos aguaceros y tronadas, mayormente en el área de tierra durante la tarde. Mar moderada.-

SERVICIO METEOROLOGICO NACIONAL
BOLETIN DIARIO

SALIDA DE SOL: 05.23
PUESTA DE SOL: 18.08

MAREAS PARA EL DIA 14

	PLEAMAR Hora	BAJAMAR Hora
C.TRUJILLO	12.27	1.24-13.05
PTO. PLATA	10.09-22.15	4.03-16.10

Situación de Frentes e Isobaras al día 12 de AGOSTO de 1957 a las 0600Z:

SIMBOLOS CONVENCIONALES:

FRENTES:
Frío ——— Estacionario —·—·—
Cálido —— Ocluído ———
Intertropical

OTROS ELEMENTOS:
Vaguadas — — — Isobaras
Claro — Parcialmente nublado
Nublado — Lluvias
Neblina — Tronadas
Calma — Relámpagos

Vientos Oeste — Vientos Este

Centro de Baja Presión B
Centro de Alta Presión A
Centro del Huracán (vientos máximos superiores a 120KPH)

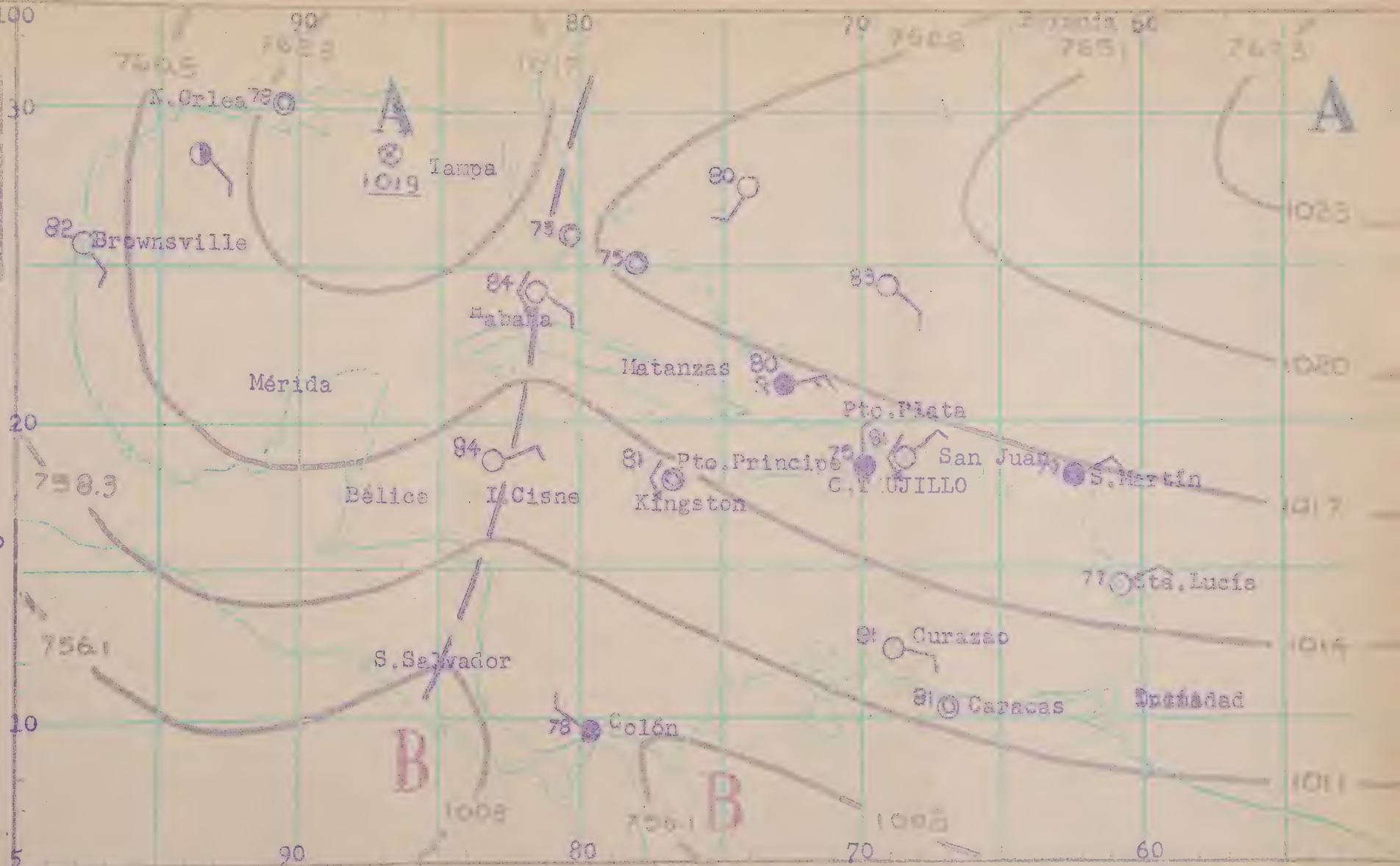

TIEMPO PROBABLE PARA LAS PROXIMAS 24 HORAS:

REGION SUR Y CIUDAD TRUJILLO (INCLUYE DE SAONA A PENINSULA BARAHONA): SUR DE LA CORDILLERA CENTRAL: Nubosidad variable tornándose nublado durante algunos aguaceros y tronadas, en su mayoría sobre la porción montañosa. Vientos suaves a moderados del Sudeste variando al Norte en la noche.-

REGION NOR Y NORDESTE (INCLUYE CABO ENGAÑO A MONTECRISTI): NORTE DE LA CORDILLERA CENTRAL: Nubosidad bastante abundante sobre las montañas, principalmente con aguaceros y tronadas aisladas. Vientos suaves a moderados del Este-nordeste variando al Sudeste en la noche.-

CARIBE ORIENTAL: Vientos moderados a ocasionalmente frescos del Este. Medio nublado, siendo nublado durante aguaceros y tronadas aisladas, principalmente sobre el área de tierra en el día. Mar moderada.-

SERVICIO METEOROLOGICO NACIONAL

BOLETIN DIARIO

SALIDA DE SOL:	05.23
PUESTA DE SOL:	16.07

MAREAS PARA EL DIA 15

	PLEAMAR Hora	BAJAMAR Hora
C.TRUJILLO	0.13-19.48	2.04-13.39
PTO. PLATA	10.09-22.15	4.03-16.10

Situación de Frentes e Isobaras al día 13 de AGOSTO de 1957 a las 0600Z:

SIMBOLOS CONVENCIONALES:

FRENTES:

Frío ——— Estacionario ———

Cálido ——— Ocluído ———

Intertropical .....

OTROS ELEMENTOS:

Vaguadas — — — Isobaras ~~~

○ Claro ◑ Parcialmente nublado

● Nublado ® Lluvias

Ⓕ Neblina Ⓣ Tronadas

◉ Calma ↙ Relámpagos

Vientos Oeste Vientos Este

Centro de Baja Presión B ⊗

Centro de Alta Presión A ⊗

Centro del Huracán (vientos máximos superiores a 120KPH) ⊗

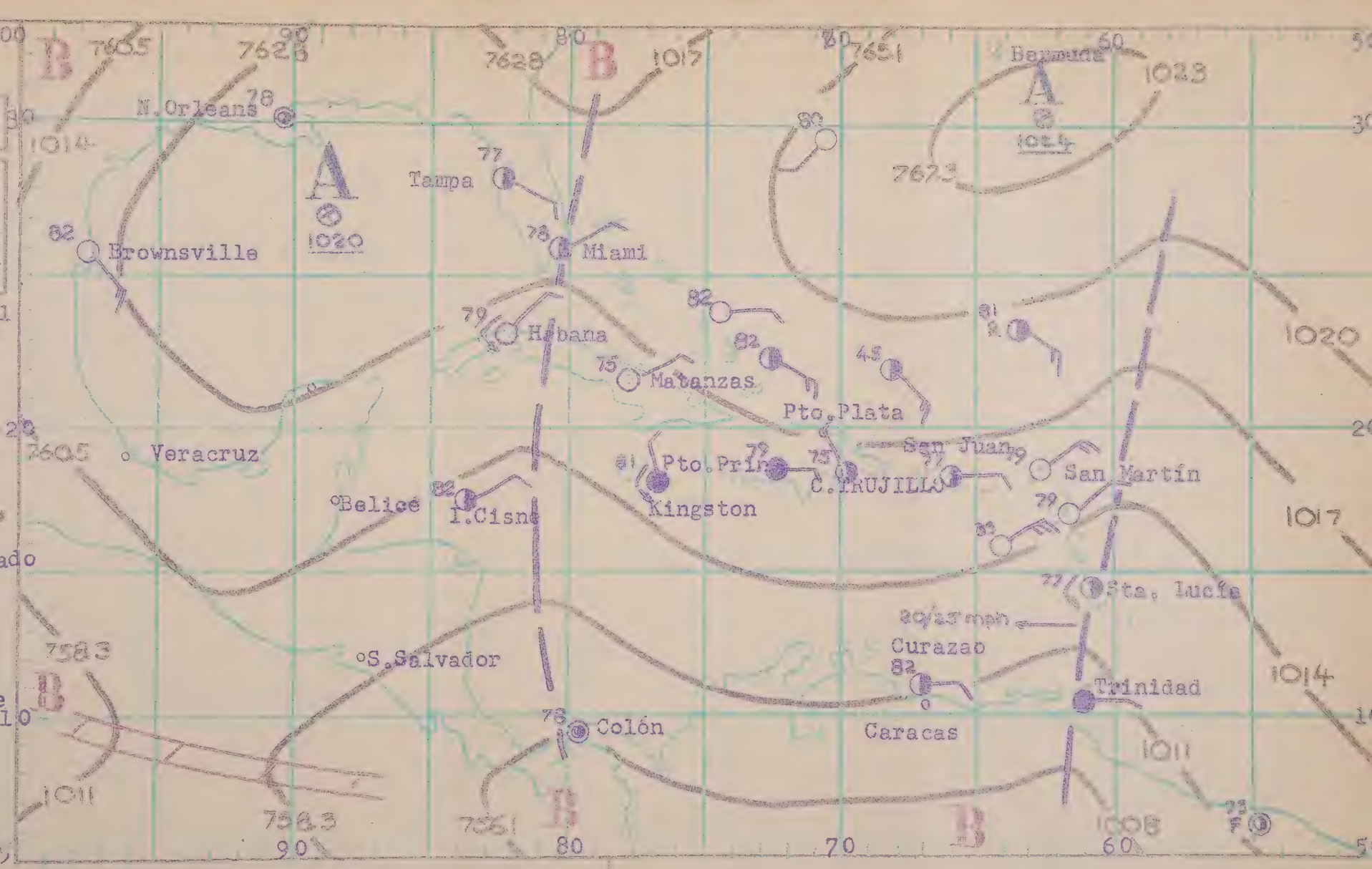

TIEMPO PROBABLE PARA LAS PROXIMAS 24 HORAS:

REGION SUR Y CIUDAD TRUJILLO (INCLUYE DE SAONA A PENINSULA BARAHONA):SUR DE LA CORDILLERA CENTRAL:Medio nublado aumentando hacia el medio día con algunos aguaceros y tronadas aisladas, en su mayoría sobre el interior,Vientos suaves a moderados del Este-sudeste, con ráfagas ocasionales; siendo del Norte en la noche.-

REGION NOR Y NORDESTE (INCLUYE CABO ENGAÑO A MONTECRISTI):NORTE DE LA CORDILLERA CENTRAL:Nublado en la mayor parte del área y principalmente sobre las montañas, con aguaceros y tronadas aisladas. Vientos suaves a moderados del Este-sudeste con algunas ráfagas en los aguaceros, variando al Sudeste en la noche.-

CARIBE ORIENTAL:Vientos moderados a ocasionalmente frescos del Este. Parcialmente nublado, aumentando durante algunos aguaceros y aisladas tronadas, principalmente sobre el área de tierra en el día. Mar moderada.-

NOTA: Una Onda del Este se espera sobre la Isla de Antigua hoy a eso de las 2.oo P.M., moviéndose hacia el Oeste a unas 20 ó 25 millas por hora.-

SERVICIO METEOROLOGICO NACIONAL

BOLETIN DIARIO

SALIDA DE SOL: 05.23
PUESTA DE SOL: 18.07

MAREAS PARA EL DIA 16

	PLEAMAR Hora	BAJAMAR Hora
C.TRUJILLO	0.21-15.14	2.51-14.18
PTO. PLATA	11.45-23.12	5.39-18.47

Situación de Frentes e Isobaras al día 17 de AGOSTO de 1957 a las 0600Z:

SIMBOLOS CONVENCIONALES:

FRENTES:

Frío ——— Estacionario ———

Cálido ——— Ocluído ———

Intertropical

OTROS ELEMENTOS:

Vaguadas — — — Isobaras ~

Claro ○ Parcialmente nublado ◑

Nublado ● Ⓡ Lluvias

Neblina Ⓕ Ⓣ Tronadas

Calma ⊙ ⟨ Relámpagos

Vientos Oeste Vientos Este

Centro de Baja Presión B ⊗

Centro de Alta Presión A ⊘

Centro del Huracán (vientos máximos superiores a 120 KPH) ⊛

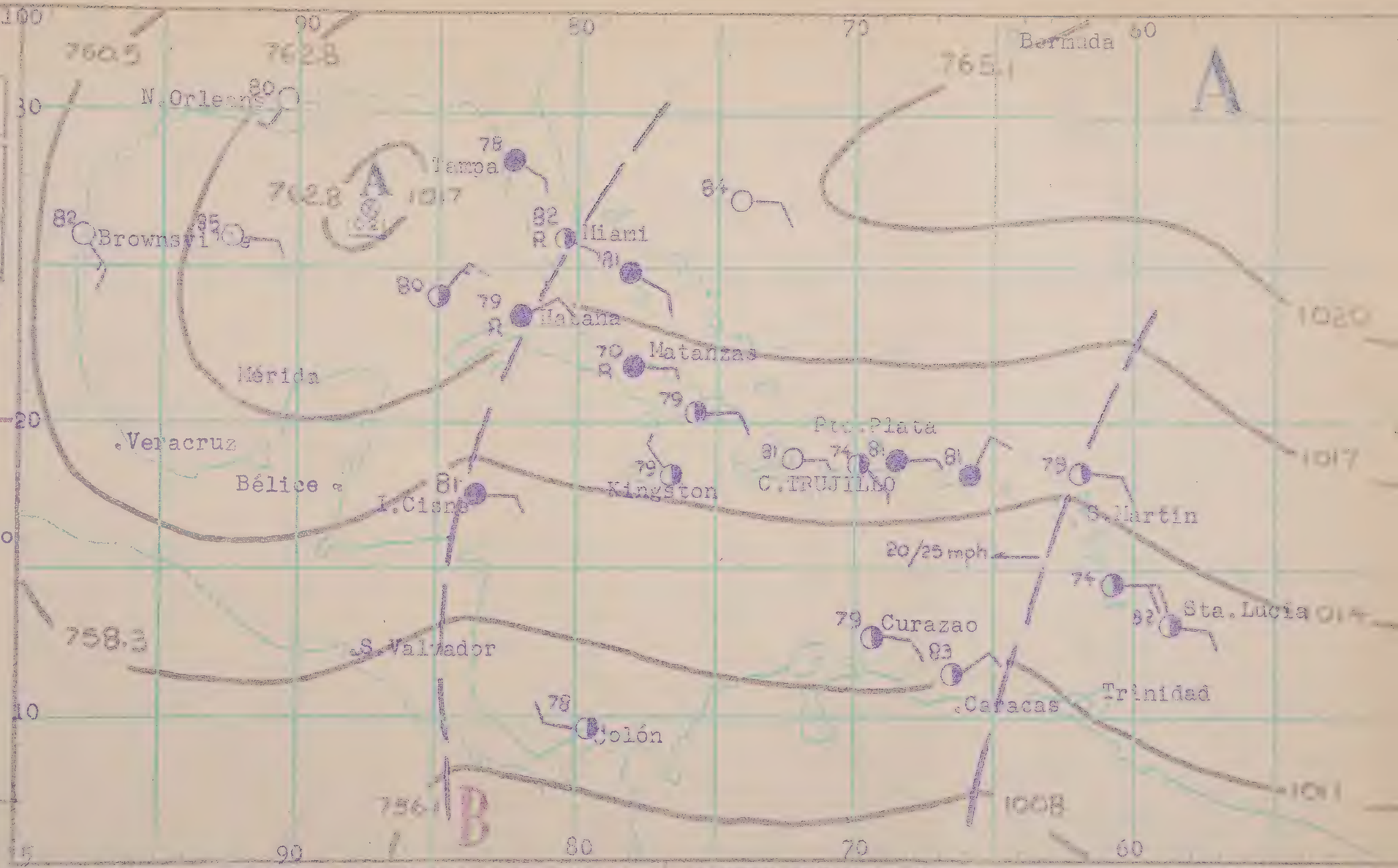

REGION SUR Y CIUDAD TRUJILLO (INCLUYE DE SAONA A PENINSULA BARAHONA): SUR DE LA CORDILLERA CENTRAL:Nubosidad variable tornándose nublado esta tarde y durante algunos aguaceros dispersos y tronadas aisladas. Vientos suaves a moderados del Sudeste cambiando al Norte en la noche.-

REGION NOR Y NORDESTE (INCLUYE CABO ENGAÑO A MONTECRISTI): NORTE DE LA CORDILLERA CENTRAL:Cielo seminublado aumentando hacia el medio día con algunos aguaceros dispersos principalmente sobre la porción Central. Vientos suaves a moderados del Nordeste tornándose flojos del Sudeste en la noche.-

CARIBE ORIENTAL:Vientos moderados a frescos del Este nordeste al Oeste de la Onda tornandose moderados a Este-sudeste con ocasionales ráfagas en los aguaceros al Este de la Onda. Tiempo con numerosos aguaceros dispersos y aisladas tronadas mayormente en la vecindad y al Este de la Onda incrementandose la actividad en la porción Sur.

NOTA: Una activa Onda del Este orientada NNE/SSW ha sido localizada cerca de Antigua, Antillas Menores las 0600Z moviéndose hacia el Oeste de 20 a 25 millas por hora.-

SERVICIO METEOROLOGICO NACIONAL

BOLETIN DIARIO

SALIDA DE SOL: 05.23
PUESTA DE SOL: 18.07

MAREAS PARA EL DIA 17

	PLEAMAR Hora	BAJAMAR Hora
C.TRUJILLO	0.02-12.51	3.43
PTO. PLATA	12.41-23.45	5.39-18.47

Situación de Frentes e Isobaras al día 15 de AGOSTO de 1957 a las 0600Z:

SIMBOLOS CONVENCIONALES:

FRENTES:

Frío ——— Estacionario ———

Cálido ——— Ocluído ———

Intertropical /\/\/\/

OTROS ELEMENTOS:

Vaguadas — — — Isobaras

○ Claro ◑ Parcialmente nublado

● Nublado Ⓡ Lluvias

Ⓕ Neblina Ⓣ Tronadas

Ⓒ Calma ≺ Relámpagos

Vientos Oestes Vientos Este

Centro de Baja Presión B ⊗

Centro de Alta Presión A ⊗

Centro del Huracán (vientos máximos superiores a 120KPH) ⊗

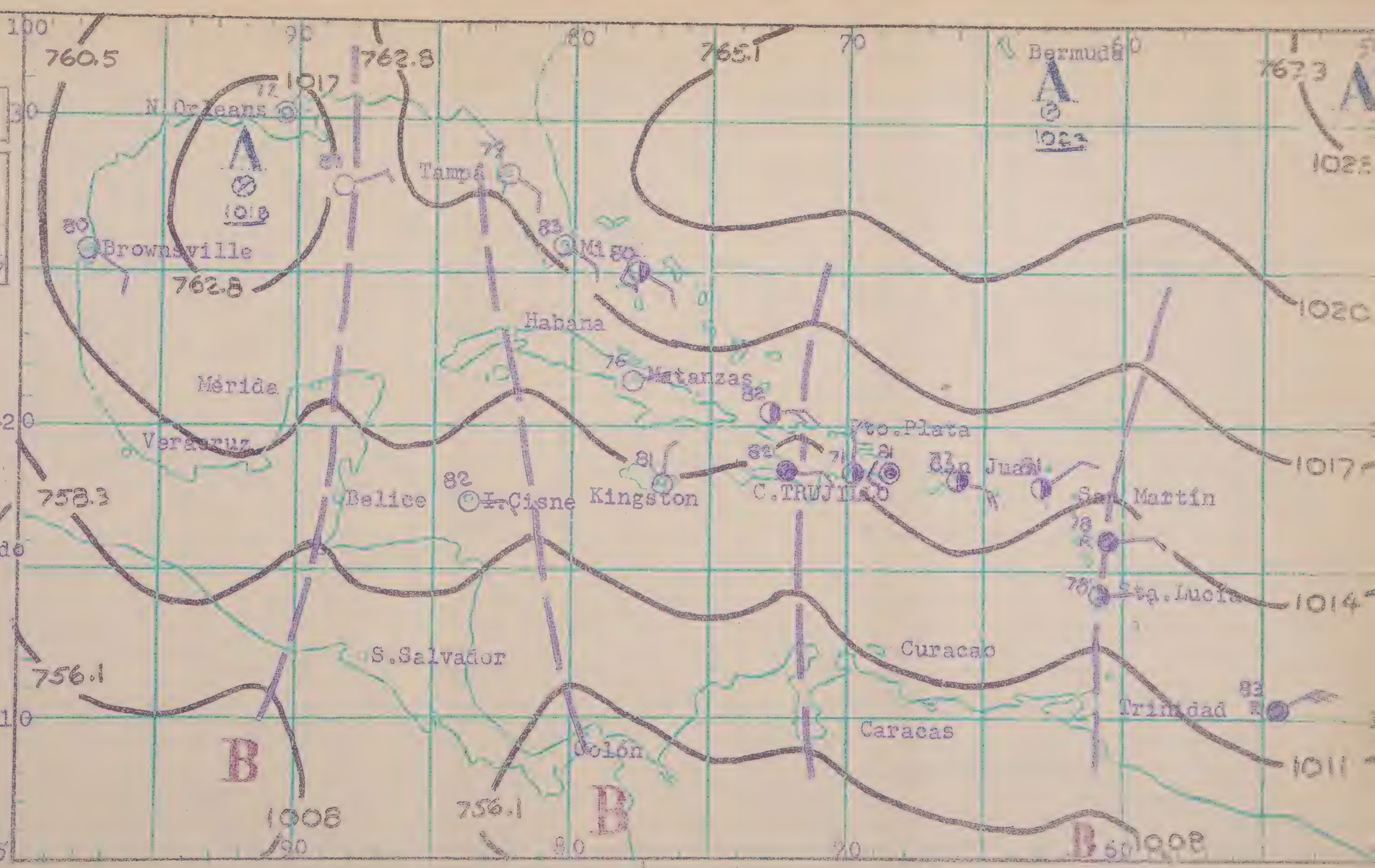

TIEMPO PROBABLE PARA LAS PROXIMAS 24 HORAS:

REGION SUR Y CIUDAD TRUJILLO (INCLUYE DE SAONA A PENINSULA BARAHONA):SUR DE LA CORDILLERA CENTRAL:Medio nublado con algunos aguaceros y tronadas aisladas hacia el interior mayormente en horas de la tarde. Vientos suaves a moderados del Sudeste en el día cambiando al Norte al anochecer.-

REGION NOR Y NORDESTE (INCLUYE CABO ENGAÑO A MONTECRISTI):NORTE DE LA CORDILLERA CENTRAL:Seminublado con ocasionales aguaceros y tronadas. Vientos suaves a moderados del Este variando al Sudeste al anochecer.-

CARIBE ORIENTAL:Vientos moderados a ocasionalmente frescos del Este. Parcialmente nublado con ocasionales aguaceros y tronadas, aumentando la nubosidad hacia la porción Oriental esta noche.Mar moderada.-

SERVICIO METEOROLOGICO NACIONAL

BOLETIN DIARIO

SALIDA DE SOL: 05.23
PUESTA DE SOL: 18.05

MAREAS PARA EL DIA 18

	PLEAMAR Hora	BAJAMAR Hora
C.TRUJILLO	18.20	4.43
PTO. PLATA	13.43	6.22-19.57

Situación de Frentes e Isobaras al día 16 de AGOSTO de 1957 a las 0600Z;

SIMBOLOS CONVENCIONALES:

FRENTES:

Frío ——— Estacionario ———

Cálido ——— Ocluído ———

Intertropical / / / /

OTROS ELEMENTOS:

Vaguadas — — — Isobaras ~

○ Claro ◑ Parcialmente nublado

● Nublado Ⓡ Lluvias

Ⓕ Neblina Ⓣ Tronadas

Ⓒ Calma ⟨ Relámpagos

Vientos Oeste ⟵○ Vientos Este

Centro de Baja Presión B ⊗

Centro del Alta Presión A ⊗

Centro del Huracán (vientos máximos superiores a 120KPH) ⊗

TIEMPO PROBABLE PARA LAS PROXIMAS 24 HORAS:

REGION SUR Y CIUDAD TRUJILLO (INCLUYE DE SAONA A PENINSULA BARAHONA); SUR DE LA CORDILLERA CENTRAL:Nubes aisladas, tornándose medio nublado hacia el medio día con unos pocos aguaceros sobre las montañas. Vientos suaves a moderados del Sudeste, girando al Norte en la noche.-

REGION NOR Y NORDESTE (INCLUYE CABO ENGAÑO A MONTECRISTI); NORTE DE LA CORDILLERA CENTRAL:Nubosidad variable, tornándose máxima sobre la porción Central con aislados aguaceros. Vientos suaves a moderados del Este-nordeste, variando al Sudeste en la noche.-

CARIBE ORIENTAL Vientos moderados del Este. Generalmente claro con aislados aguaceros. Mar moderada.-

WEATHER BUREAU

SERVICIO METEOROLOGICO NACIONAL

BOLETIN DIARIO

SALIDA DE SOL: 05.24
PUESTA DE SOL: 18.05

MAREAS PARA EL DIA 19

	PLEAMAR Hora	BAJAMAR Hora
C.TRUJILLO	19.16	5.46
PTO. PLATA	0.27-16.44	9.15

Situación de Frentes e Isobaras al día 17 de AGOSTO de 1957 a las 0600Z:

SIMBOLOS CONVENCIONALES:

FRENTES:

Frío — Estacionario —

Cálido — Ocluído —

Intertropical

OTROS ELEMENTOS:

Vaguadas — Isobaras

Claro ○ Parcialmente nublado

Nublado ● Lluvias

Neblina ≡ Tronadas

Calma ◎ Relámpagos

Vientos Oeste Vientos Este

Centro de Baja Presión B

Centro de Alta Presión A

Centro del Huracán (vientos máximos superiores a 120KPH)

TIEMPO PROBABLE PARA LAS PROXIMAS 24 HORAS:

REGION SUR Y CIUDAD TRUJILLO (INCLUYE DE SAONA A PENINSULA BARAHONA): SUR DE LA CORDILLERA CENTRAL: Medio nublado, tornándose más nublado en la tarde con aguaceros y tronadas aisladas, principalmente sobre el interior. Vientos suaves a moderados del Sudeste, variando al Norte en la noche.-

REGION NOR Y NORDESTE (INCLUYE CABO ENGAÑO A MONTECRISTI): NORTE DE LA CORDILLERA CENTRAL: Nubosidad variable siendo más abundante sobre las montañas, en aguaceros y tronadas aisladas, en su mayoría en la tarde. Vientos suaves a moderados del Este-nordeste, variando al Sudeste en la noche.-

CARIBE ORIENTAL: Vientos moderados ocasionalmente fr... cos del Este-sudeste. Parcialmente nublado con algu... nos aguaceros y tronadas aisladas mayormente sobre ... las Islas en horas de la tarde. Mar moderada.-

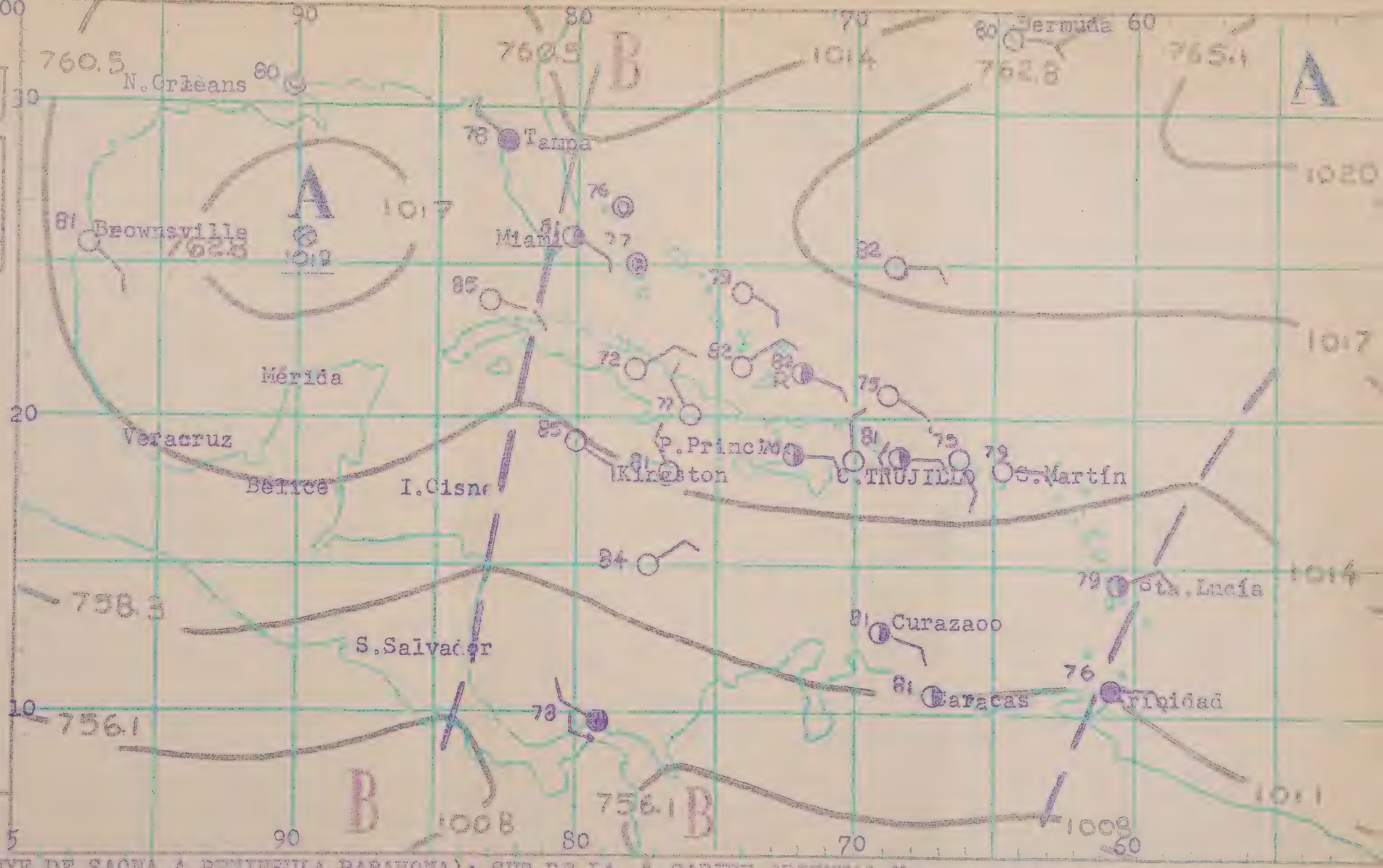

SERVICIO METEOROLOGICO NACIONAL

BOLETIN DIARIO

SALIDA DE SOL: 05.24
PUESTA DE SOL: 18.03

MAREAS PARA EL DIA 20

	PLEAMAR Hora	BAJAMAR Hora
C.TRUJILLO	19.58	17.48
PTO. PLATA	1.24-15.48	8.12-22.14

Situación de Frentes e Isobaras al día 18 de AGOSTO de 1957 a las 0600Z:

SIMBOLOS CONVENCIONALES:

FRENTES:

Frío ——— Estacionario —·—·—

Cálido ——— Ocluído ———

Intertropical / / / /

OTROS ELEMENTOS:

Vaguadas — — Isobaras ~~~

○ Claro ◑ Parcialmente nublado

● Nublado Ⓡ Lluvias

Ⓝ Neblina Ⓣ Tronadas

Ⓒ Calma ≺ Relámpagos

Vientos Oeste Vientos Este

Centro de Baja Presión B

Centro de Alta Presión A

Centro del Huracán (vientos máximos superiores a 120KPH)

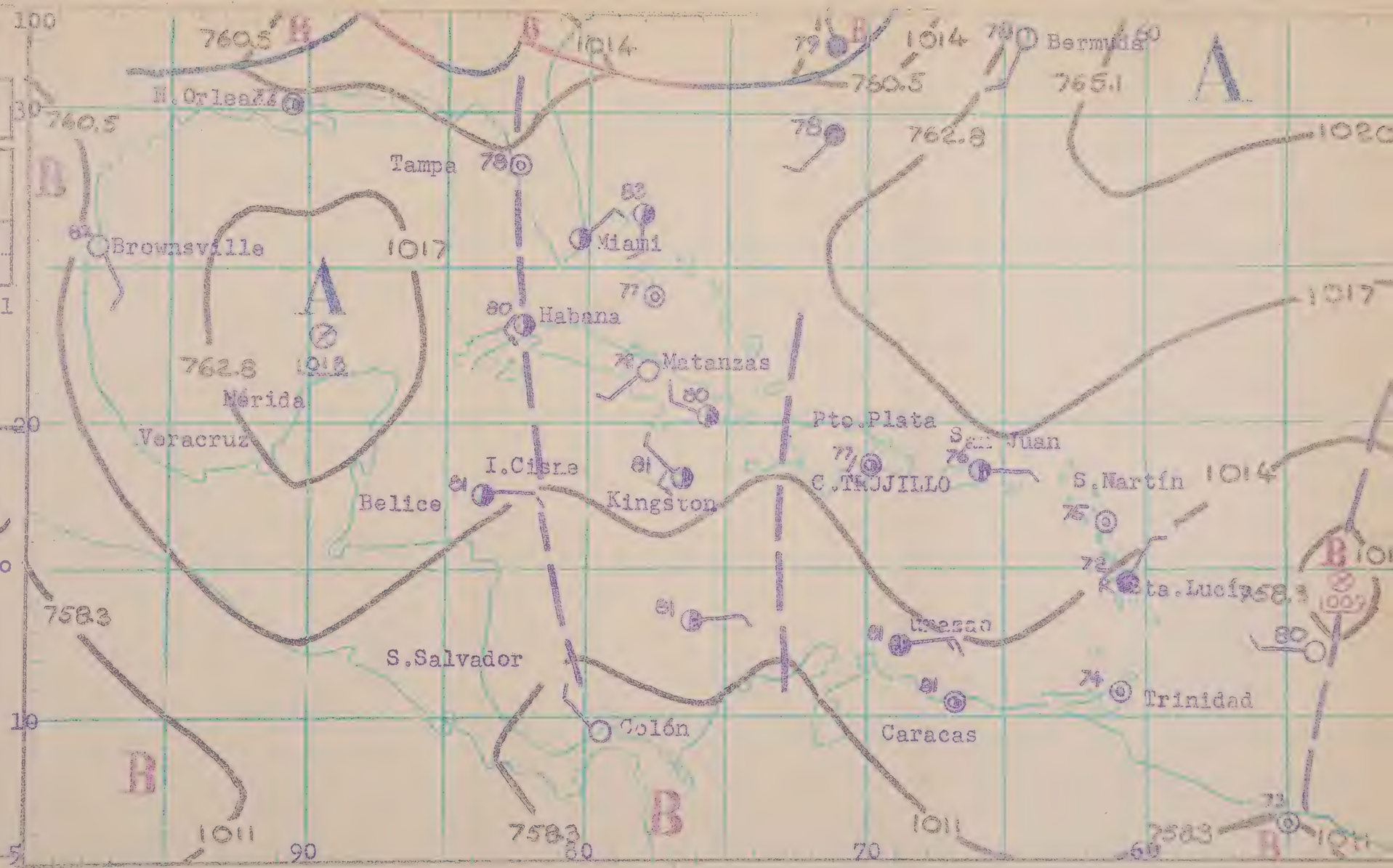

TIEMPO PROBABLE PARA LAS PROXIMAS 24 HORAS:

REGION SUR Y CIUDAD TRUJILLO (INCLUYE DE SAONA A PENINSULA BARAHONA): SUR DE LA CORDILLERA CENTRAL: Nubosidad variable con algunos aguaceros y tronadas aisladas principalmente sobre las montañas en su porción más elevada. Vientos suaves a moderados del Sudeste, variando al Norte en la noche.-

REGION NOR Y NORDESTE (INCLUYE CABO ENGAÑO A MONTECRISTI): NORTE DE LA CORDILLERA CENTRAL: Medio nublado, siendo más nublado hacia la porción montañosa con algunos aguaceros y tronadas aisladas. Vientos suaves a moderados del Este-sudeste.

CARIBE ORIENTAL: Vientos suaves a moderados del Este Parcialmente nublado con aguaceros dispersos y tronadas aisladas. Mar suave a moderada.-

NOTA: La zona de baja presión fué localizada a las 06Z (1.o am) cerca de los 13N 53W; sigue moviéndose hacia el Oeste a unas 10 a 15 millas por hora.

SERVICIO METEOROLOGICO NACIONAL

BOLETIN DIARIO

SALIDA DE SOL: 05.24
PUESTA DE SOL: 18.03

MAREAS PARA EL DIA 21

	PLEAMAR Hora	BAJAMAR Hora
C. TRUJILLO	20.31	7.46-21.50
PTO. PLATA	2.32-16.44	9.15-23.08

Situación de Frentes e Isobaras al día 19 de AGOSTO de 1957 a las 0600Z:

SIMBOLOS CONVENCIONALES:

FRENTES:

Frio — Estacionario
Cálido — Ocluido
Intertropical

OTROS ELEMENTOS:

Vaguadas — Isobaras
Claro — Parcialmente nublado
Nublado — Lluvias
Neblina — Tronadas
Calma — Relámpagos

Vientos Oeste — Vientos Este

Centro de Baja Presión B

Centro de Alta Presion A

Centro del Huracan (vientos máximos superiores a 120KPH)

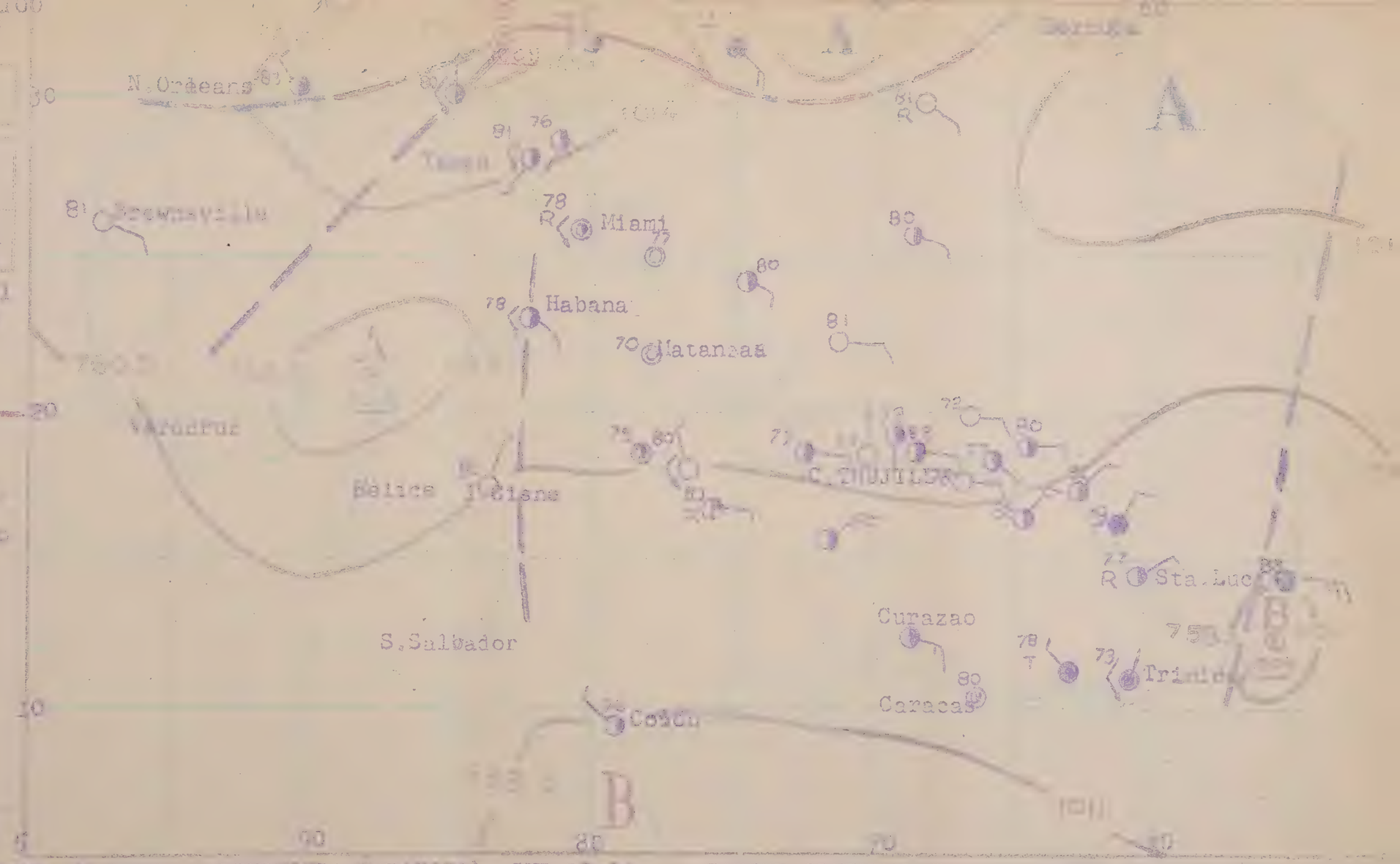

TIEMPO PROBABLE PARA LAS PROXIMAS 24 HORAS:

REGION SUR Y CIUDAD TRUJILLO (INCLUYE DE SAONA A PENINSULA BARAHONA): SUR DE LA CORDILLERA CENTRAL: Cielo claro en la mañana tornandose parcialmente nublado hacia el medio dia con aguaceros dispersos y tronadas aisladas. Vientos suaves a moderados del Sudeste girando al Norte en la noche.-

REGION NOR Y NORDESTE (INCLUYE DE CABO ENGAÑO A MONTECRISTI): NORTE DE LA CORDILLERA CENTRAL: Medio nublado con algunos aguaceros y tronadas, mayormente hacia la porción Central. Vientos suaves a moderados del Este cambiando al Sudeste en la noche.-

CARIBE ORIENTAL: Vientos moderados del Este tornandose moderados del Este-nordeste en el extremo Este la porción . Parcialmente nublado aumentando la nubsidad en la tarde con aguaceros dispersos y tronad mayormente sobre el area de tierra. Mar moderada

NOTA: La zona de baja presión se encontraba a las 0600Z (1.oo A.M.) cerca de los 12N 56W y continúa moviendose lentamente hacia el Oeste.-

SERVICIO METEOROLOGICO NACIONAL

BOLETIN DIARIO

SALIDA DE SOL: 05.24
PUESTA DE SOL: 18.02

MAREAS PARA EL DIA 22

	PLEAMAR Hora	BAJAMAR Hora
C.TRUJILLO	5.20-21.03	8.40-21.59
PTO. PLATA	3.48-17.35	10.19-23.56

Situación de Frentes e Isobaras al día 20 de AGOSTO de 1957 a las 0600Z:

SIMBOLOS CONVENCIONALES:

FRENTES:

Frío ——— Estacionario ———
Cálido ——— Ocluído ———
Intertropical ———

OTROS ELEMENTOS:

Vaguadas ——— Isobaras

○ Claro ◑ Parcialmente nublado
● Nublado Ⓡ Lluvias
Ⓔ Neblina Ⓣ Tronadas
② Calma Relámpagos

Vientos Oeste Vientos Este

Centro de Baja Presión
Centro de Alta Presión
Centro del Huracán (vientos máximos superiores a 120KPH)

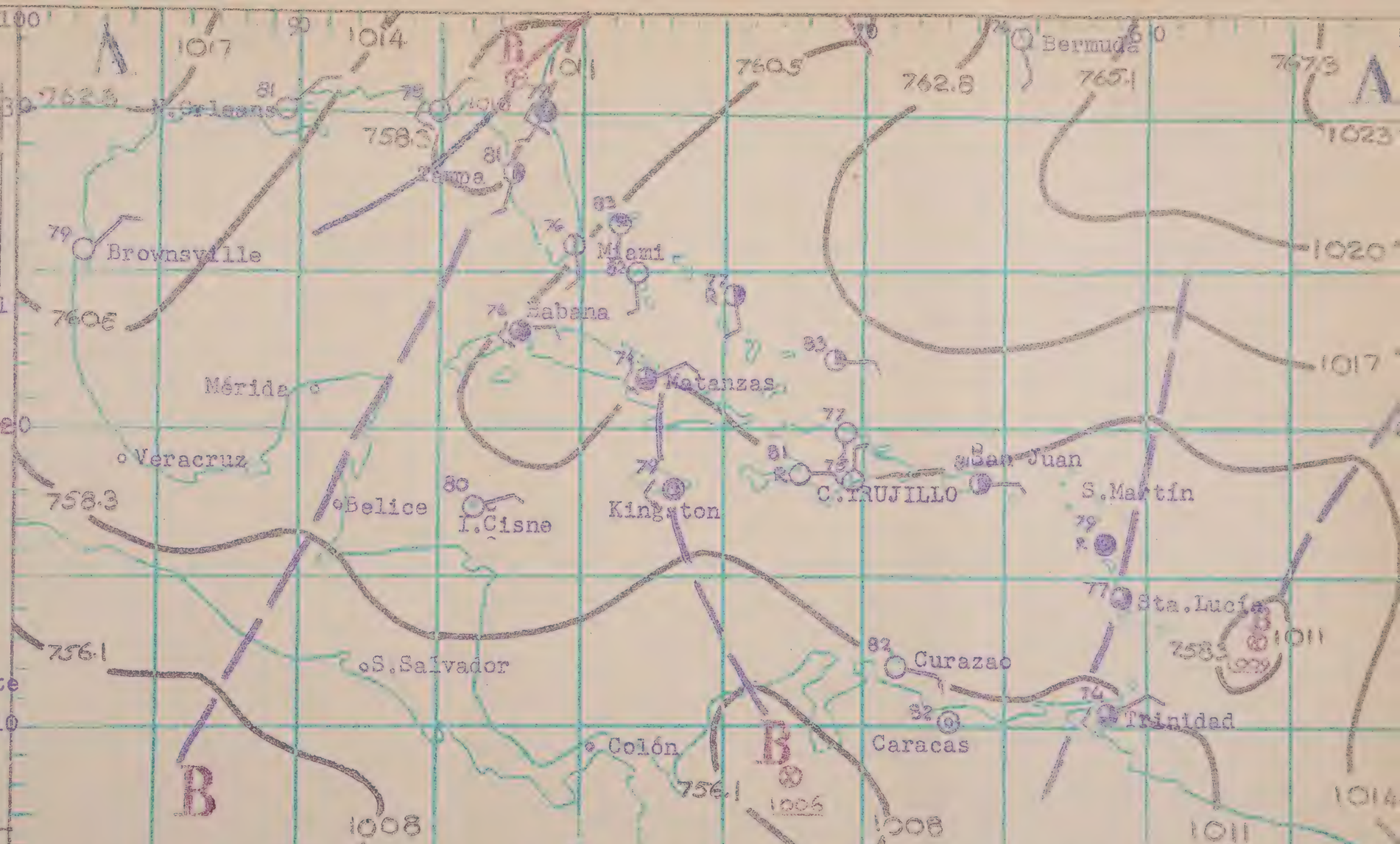

TIEMPO PROBABLE PARA LAS PROXIMAS 24 HORAS:

REGION SUR Y CIUDAD TRUJILLO (INCLUYE DE SAONA A PENINSULA BARAHONA): SUR DE LA CORDILLERA CENTRAL: Cielo seminublado con gradual aumento durante algunos aguaceros dispersos y tronadas mayormente hacia el interior. Vientos suaves a moderados del Sudeste, girando al Norte en la noche.-

REGION NOR Y NORDESTE (INCLUYE CABO ENGAÑO A MONTECRISTI): NORTE DE LA CORDILLERA CENTRAL: Nubosidad variable con algunos aguaceros y tronadas aisladas principalmente sobre la porción montañosa. Vientos suaves a moderados del Este-nordeste, variando al Sudeste en la noche.-

CARIBE ORIENTAL: Característica Especial. Una Onda del Este orientada N NE/S SW ha sido localizada tipicamente al Oeste de las Islas de Barlovento a las 12Z (7.00 am) moviéndose hacia el Oeste a alrededor de 14 mph. La zona de Convergencia Intertropical se extiende desde la Onda a los 13N cruzando la parte Sur de las Antillas Menores. Vientos moderados del Este-nordeste al Oeste de la Onda, tornándose del Este-sudeste al Este de la misma; excepto en la vecindad de la zona de Convergencia Intertropical en la que los vientos serán ligeros y variables. En la Onda ocasionalmente frescos a fuertes en ráfagas en los aguaceros y tronadas. Considerable nubosidad con aguaceros y tronadas en la vecindad de la Onda y 100 a 300millas al Este de la misma y en las vecindades de la zona de Convergencia Intertropical. En el resto del área el tiempo será bastante claro con algunos aguaceros dispersos. Mar moderada a mar de fondo gruesa en las vecindades de la Onda.-

SERVICIO METEOROLOGICO NACIONAL

BOLETIN DIARIO

SALIDA DE SOL: 05.25
PUESTA DE SOL: 18.02

MAREAS PARA EL DIA 23

	PLEAMAR Hora	BAJAMAR Hora
C.TRUJILLO	6.43-21.33	9.33-22.23
PTO. PLATA	4.57-18.24	11.21

Situación de Frentes e Isobaras al día 21 de AGOSTO de 1957 a las 0600Z:

SIMBOLOS CONVENCIONALES:

FRENTES:

Frío ——— Estacionario ———

Cálido ——— Ocluído ———

Intertropical ———

OTROS ELEMENTOS:

Vaguadas ——— ——— Isobaras

○ Claro (P) Parcialmente nublado

(N) Nublado (R) Lluvias

(E) Neblina (T) Tronadas

(C) Calma ⟨ Relámpagos

Vientos Oeste Vientos Este

Centro de Baja Presión B

Centro de Alta Presión A

Centro del Huracán (vientos máximos superiores a 120KPH)

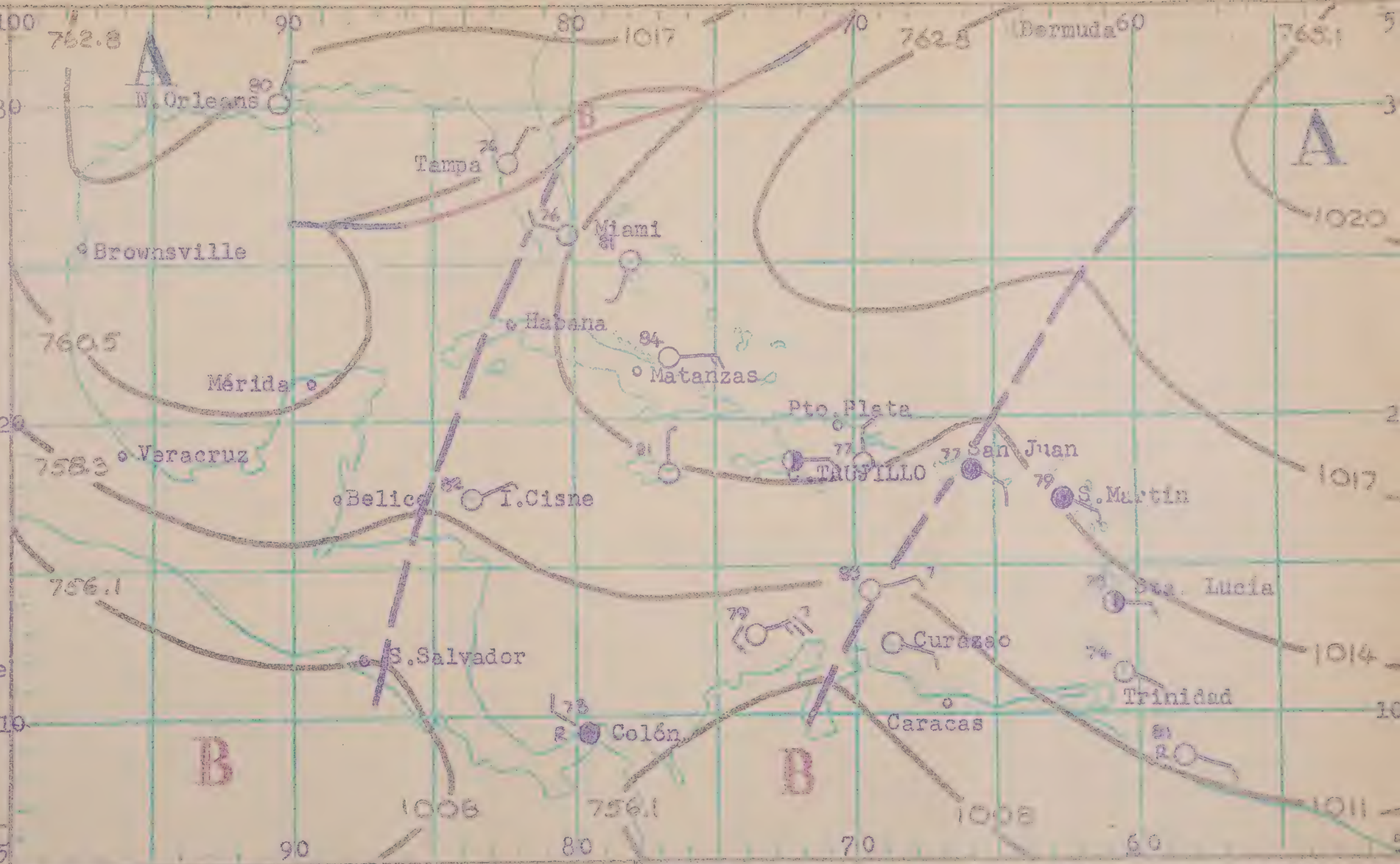

TIEMPO PROBABLE PARA LAS PROXIMAS 24 HORAS:

REGION SUR Y CIUDAD TRUJILLO (INCLUYE DE SAONA A PENINSULA BARAHONA):SUR DE LA CORDILLERA CENTRAL:Medio nublado, tornándose nublado con aguaceros y tronadas después del medio día, es decir al paso de la Onda. Vientos moderados del Este-nordeste, siendo del Sudeste con ocasionales ráfagas en los aguaceros, después del paso de la Onda.-

REGION NOR Y NORDESTE (INCLUYE CABO ENGAÑO A MONTECRISTI):NORTE DE LA CORDILLERA CENTRAL: En su mayoría nublado, sobre las montañas de la porción más Oriental, con aguaceros y tronadas aisladas, disminuyendo la nubosidad en la tarde pero aumentando en el resto del área. Vientos moderados del Este-nordeste con variaciones al Sudeste en la noche;son de esperar algunas ráfagas en los aguaceros.

CARIBE ORIENTAL:Una Onda del Este orientada Nordeste-Sudeste, moviéndose hacia el Oeste alrededor de 15 millas por hora, se encontraba esta mañana a las 6.00 a.m. sobre la porción oriental de la Isla. Los vientos al Oeste de la Onda son de moderados a frescos del Este-nordeste,tornándose moderados a frescos del Sudeste al Este de la misma, con ocasionales ráfagas fuertes en los aguaceros. Considerable nubosidad con aguaceros y tronadas en las vecindades y hasta 300 millas al Este de la Onda, con aislados aguaceros delante de la misma. Mar moderada a ocasionalmente gruesa.-

SERVICIO METEOROLOGICO NACIONAL

BOLETIN DIARIO

SALIDA DE SOL: 05.25
PUESTA DE SOL: 18.01

MAREAS PARA EL DIA 24

	PLEAMAR Hora	BAJAMAR Hora
C.TRUJILLO	7.57-22.01	10.22-23.01
PTO. PLATA	6.01-19.08	0.38-12.20

Situación de Frentes e Isobaras al día 22 de AGOSTO de 1957 a las 06.00Z:

SIMBOLOS CONVENCIONALES:

FRENTES:
Frío — Estacionario —
Cálido — Ocluído —
Intertropical

OTROS ELEMENTOS:
Vaguadas — Isobaras ~
Claro — Parcialmente nublado
Nublado — Lluvias
Neblina — Trondas
Calma — Relámpagos
Vientos Oeste — Vientos Este
Centro de Baja Presión B
Centro de Alta Presión A
Centro del Huracán (vientos máximos superiores a 120kph)

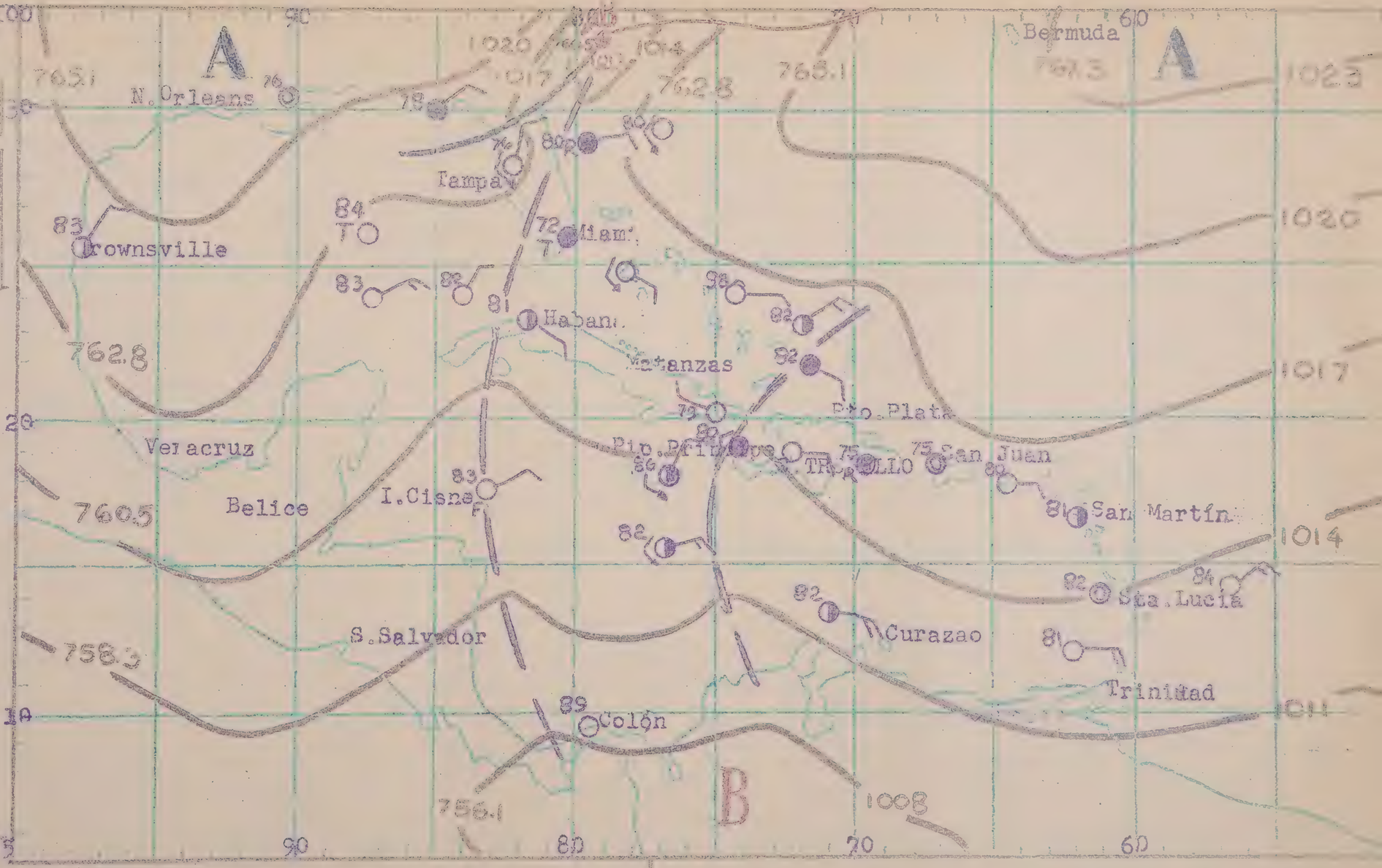

TIEMPO PROBABLE PARA LAS PROXIMAS 24 HORAS:

REGION SUR Y CIUDAD TRUJILLO (INCLUYE DE SAONA A PENINSULA BARAHONA): SUR DE LA CORDILLERA CENTRAL: Medio nublado aumentando durante algunos aguaceros y tronadas principalmente sobre el interior y en la tarde. Vientos suaves a moderados del - Sudeste con posibles ráfagas en los aguaceros, girando al Norte en la noche.-

REGION NOR Y NORDESTE (INCLUYE CABO ENGAÑO A MONTECRISTI): NORTE DE LA CORDILLERA CENTRAL: Nubosidad variable, aumentada sobre la porción montañosa de la parte más Oriental y durante algunos aguaceros y tronadas aisladas. Vientos suaves a moderados del Este, con variaciones al Nordeste con posibilidad de ráfagas en - los aguaceros, variando al Sudeste en la noche.-

CARIBE ORIENTAL: Vientos moderados a ocasionalmente frescos del Sudeste gradualmente tornándose del Este nordeste al Este de los 65W. Considerable nubosidad con aguaceros y tronadas aisladas al Oeste de los 6[illegible] pero la nubosidad y aguaceros irán gradualmente disi pándose desde los 68W a 72W en la tarde de hoy; a l[illegible] vez aumentarán al Oeste de los 72W. En el resto del rea generalmente claro con aislados aguaceros. Mar m derada.-

SERVICIO METEOROLOGICO NACIONAL

BOLETIN DIARIO

SALIDA DE SOL: 05.25
PUESTA DE SOL: 18.00

MAREAS PARA EL DIA 24

	PLEAMAR Hora	BAJAMAR Hora
C.TRUJILLO	9.05-22.30	11.12-23.42
PTO. PLATA	7.03-19.51	1.21-13.19

Situación de Frentes e Isobaras el día 23 de AGOSTO de 1957 a las 0600Z:

SIMBOLOS CONVENCIONALES:

Frío ——— Estacionario ———
Cálido ——— Ocluído ———
Intertropical ZZZ

OTROS ELEMENTOS

Vaguadas — — — Isobaras

Claro — Parcialmente nublado
Nublado — Lluvias
Neblina — Tronadas
Calma — Relámpagos

Vientos Oeste — Vientos Este

Centro de Baja Presión B

Centro de Alta Presión A

Centro del Huracán (vientos máximos superiores a 120KPH)

TIEMPO PROBABLE PARA LAS PROXIMAS 24 HORAS:

REGION SUR Y CIUDAD TRUJILLO(INCLUYE DE SAONA A PENINSULA BARAHONA): SUR DE LA CORDILLERA CENTRAL:Claro en la mañana tornándose ocasionalmente medio nublado principalmente sobre el interior después del medio día con algunos aguaceros dispersos y ligera posibilidad de tronadas aisladas. Vientos suaves a moderados del Este-sudeste, variando al Norte en la noche.-

REGION NOR Y NORDESTE (INCLUYE CABO ENGAÑO A MONTECRISTI): NORTE DE LA CORDILLERA CENTRAL:Medio nublado siendo algo más nublado durante algunos aguaceros y posibles tronadas principalmente sobre la porción Nordeste y sobre las montañas. Vientos suaves a moderados del Este-nordeste, siendo del Sudeste en la noche.-

CARIBE ORIENTAL:Débil Onda del Este, ha sido localizada cerca de Antigua a las 0600Z(1.00 AM) moviéndose hacia el Oeste a unas 15 mph. Vientos moderados a ocasionalmente frescos del Este-nordeste en un radio de 300 millas al Oeste de dicha Onda, girando al Este-sudeste al Este de la misma. Generalmente claro excepto durante algunos aguaceros dispersos al Oeste de la Onda; ligera nubosidad con algunos aguaceros y posibles tronadas en en una extension de 200 millas al Este de la Onda. Mar suave, tornándose moderada en las vecindades de la Onda

SERVICIO METEOROLOGICO NACIONAL
BOLETIN DIARIO

SALIDA DE SOL: 05.25
PUESTA DE SOL: 18.00

MAREAS PARA EL DIA 26

	PLEAMAR Hora	BAJAMAR Hora
C.TRUJILLO	10.14-28.57	11.59
PTO. PLATA	8.02-20.34	2.05-14.17

Situación de Frentes e Isobaras al día 24 de AGOSTO de 1957 a las 1600Z;

SIMBOLOS CONVENCIONALES:

FRENTES:
Frío — Estacionario —
Cálido — Ocluído —
Intertropical

OTROS ELEMENTOS:
Vaguadas — Isobaras ~
Claro — Parcialmente nublado
Nublado — Lluvias
Neblina — Tronadas
Calma — Relámpagos
Vientos Oeste — Vientos Este

Centro de Baja Presión B
Centro de Altá Presión A
Centro del Huracán (vientos máximos superiores a 120KPH)

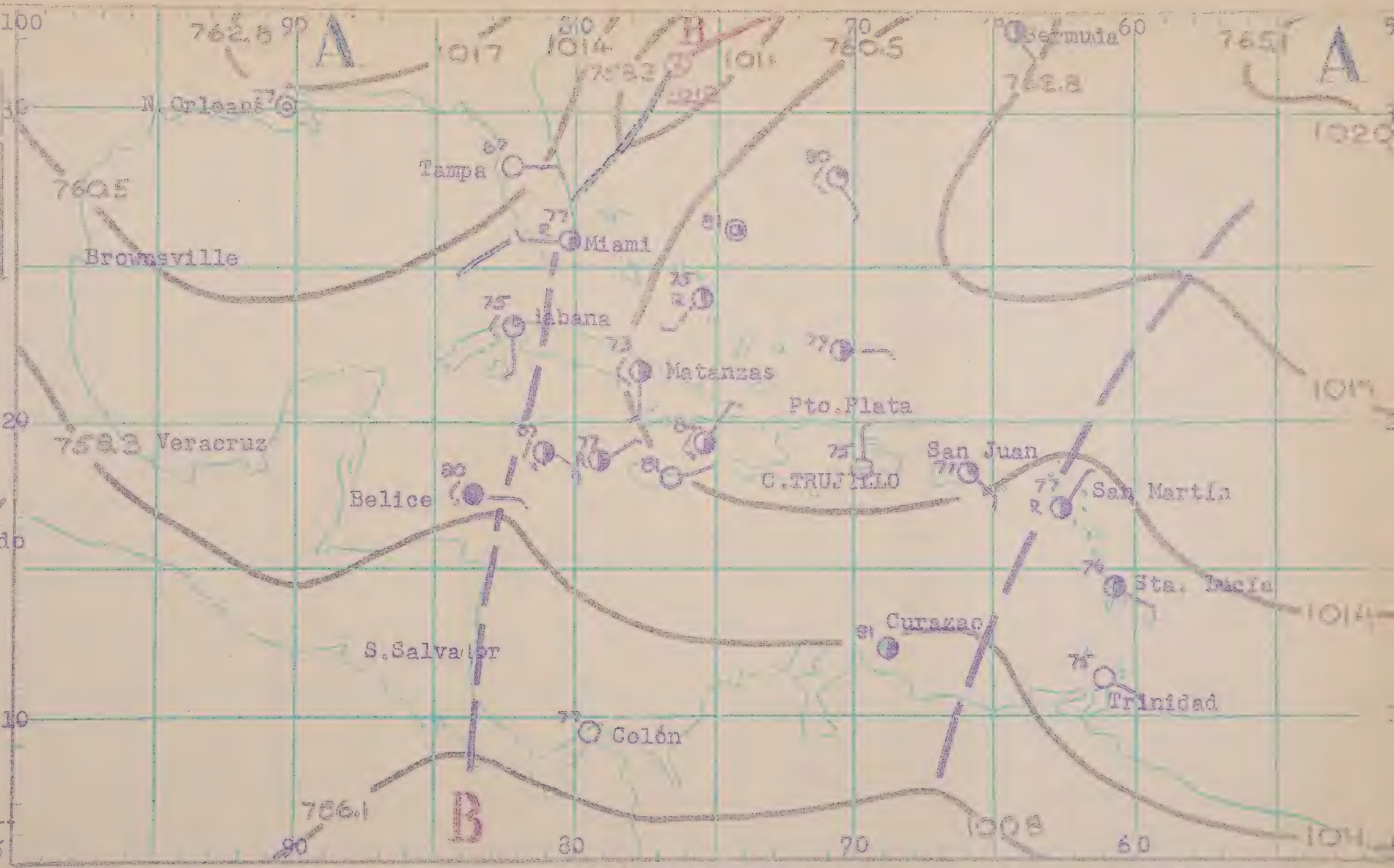

TIEMPO PROBABLE PARA LAS PROXIMAS 24 HORAS:

REGION SUR Y CIUDAD TRUJILLO (INCLUYE DE SAONA A PENINSULA BARAHONA):SUR DE LA CORDILLERA CENTRAL:Nubosidad dispersa en la mañana aumentando gradualmente hacia el medio día con algunos aguaceros dispersos y tronadas aisladas, Vientos suaves a moderados del Sudeste girando al Norte en la noche.-

REGION NOR Y NORDESTE (INCLUYE CABO ENGAÑO A MONTECRISTI):NORTE DE LA CORDILLERA CENTRAL:Nubosidad variable aumentando en la tarde con aguaceros locales y tronadas aisladas, principalmente sobre la porción Central y Nordeste. Vientos suaves,a moderados del Nordeste tornándose flojos del Sudest[illegible]n la noche.-

CARIBE ORIENTAL:Vientos moderados del Este-nordeste tornándose del Sudeste sobre la porción oriental. Mayormente nublado con aguaceros y tronadas aisladas sobre la porción oriental en el reste del área generalmente claro. Mar moderada.-

NOTA:La Onda del Este presentaba hoy a las 0600Z (1.00 a.m) características de Vaguada y se encontraba estacionada en las vecindades de la Isla Antigua. Dada esa posición, no pasará hoy por el meridiano de Ciudad Trujillo, según se esperaba.-

SERVICIO METEOROLOGICO NACIONAL
BOLETIN DIARIO

SALIDA DE SOL: 05.25
PUESTA DE SOL: 17.59

MAREAS PARA EL DIA 27

	PLEAMAR Hora	BAJAMAR Hora
C.TRUJILLO	11.26-23.25	0.30-1245
PTO. PLATA	9.00-21.18	2.49-1514

Situación de Frentes e Isobaras al día 25 de AGOSTO de 1957 a las 0500Z:

SIMBOLOS CONVENCIONALES:

FRENTES:
Frío ——— Estacionario ———
Cálido ——— Ocluído ———
Intertropical / / /

OTROS ELEMENTOS:
Vaguadas — — — Isobaras
○Claro ◑Parcialmente nublado
●Nublado ®Lluvias
ⓕNeblina ⓣTronadas
ⓒCalma 〈Relámpagos

Vientos Oeste — Vientos Este

Centro de Baja Presión B ⊗
Centro de Alta Presión A ⊗
Centro del Huracán (vientos máximos superiores a 120KPH) ⊗

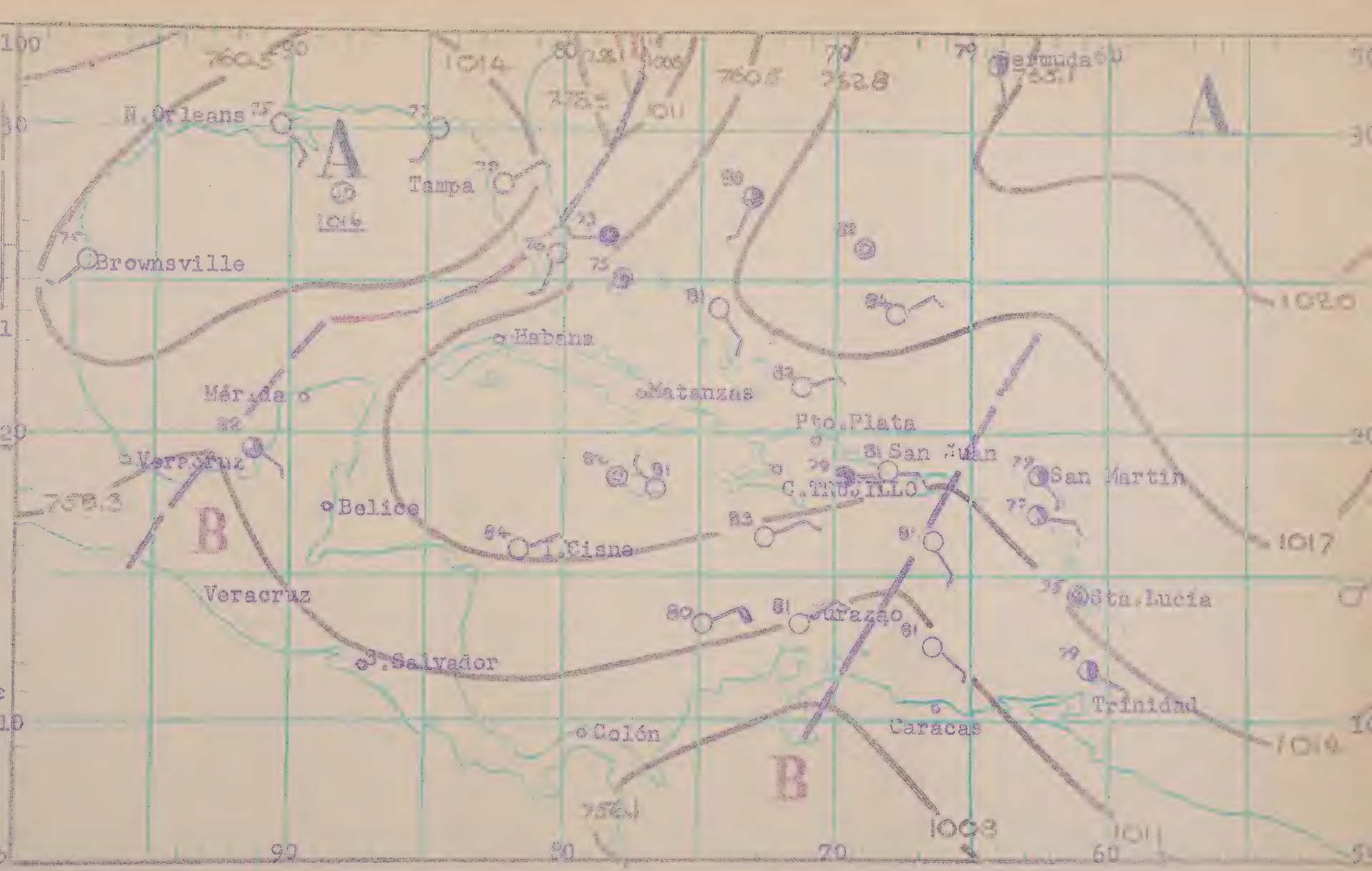

TIEMPO PROBABLE PARA LAS PROXIMAS 24 HORAS:

REGION SUR Y CIUDAD TRUJILLO (INCLUYE DE SAONA A PENINSULA BARAHONA):SUR DE LA CORDILLERA CENTRAL:Seminublado tornándose más nublado en horas de la tarde con algunos aguaceros y tronadas aisladas. Vientos suaves a moderados del Sudeste tornándose débiles del Norte en la noche.-

REGION NOR Y NORDESTE (INCLUYE CABO ENGAÑO A MONTECRISTI):NORTE DE LA CORDILLERA CENTRAL:Nubosidad variable con aguaceros dispersos y tronadas aisladas mayormente en horas de la tarde. Vientos suaves a moderados del Este-nordeste, siendo flojos en la noche.-

CARIBE ORIENTAL: Vientos moderados del Este al Oeste a la Onda siendo del Este-sudeste al Este de la misma. Tiempo parcialmente nublado con ocasionales aguaceros y tronadas mayormente proximos a la Onda. Mar suave a moderada.-

NOTA:La Onda de que hemos hecho mención en los últimos días fué localizada a la 0600Z (1.00a.m) sobre la porción Oriental de Pto.Rico con un movimiento hacia el Oeste de 8 a 10 millas por hora.

SERVICIO METEOROLOGICO NACIONAL

BOLETIN DIARIO

SALIDA DE SOL: 05.26
PUESTA DE SOL: 17.58

MAREAS PARA EL DIA 28

	PLEAMAR Hora	BAJAMAR Hora
C.TRUJILLO	12.43-23.54	1.21-13.30
PTO. PLATA	9.58-22.02	3.33-16.14

Situación de Frentes e Isobaras al día 26 de AGOSTO de 1957 a las 0600Z:

SIMBOLOS CONVENCIONALES:

FRENTES:

Frío — Estacionario —
Cálido — Ocluído —
Intertropical

OTROS ELEMENTOS:

Vaguadas — Isobaras —

Claro — Parcialmente nublado
Nublado — Lluvias
Neblina — Tronadas
Calma — Relámpagos
Vientos Oeste — Vientos Este

Centro de Baja Presión B ⊗

Centro de Alta Presión A ⊗

Centro del Huracán (vientos máximos superiores a 120KPH)

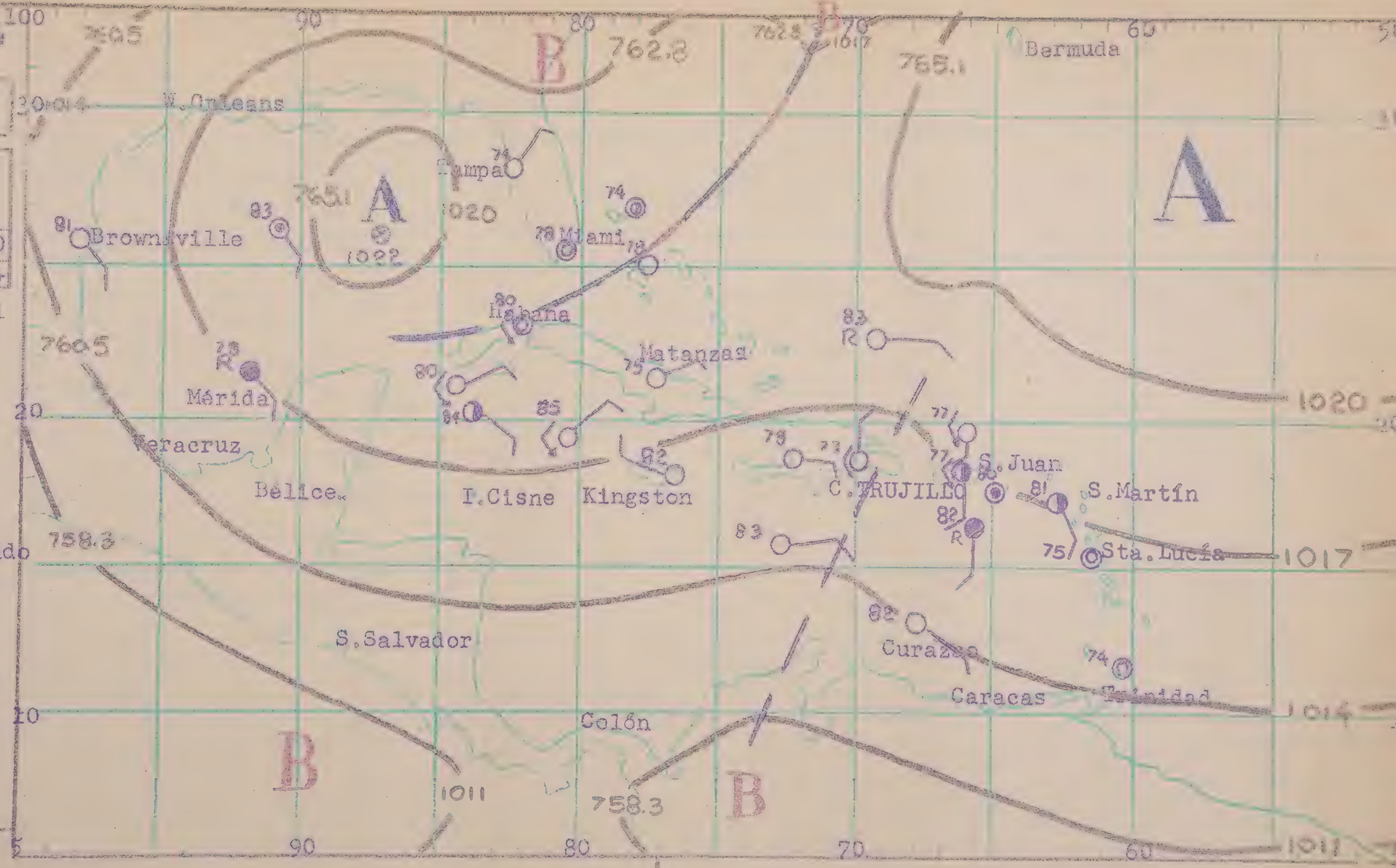

TIEMPO PROBABLE PARA LAS PROXIMAS 24 HORAS:

REGION SUR Y CIUDAD TRUJILLO (INCLUYE DE SAONA A PENINSULA BARAHONA): SUR DE LA CORDILLERA CENTRAL: Nubosidad variable, aumentando gradualmente con algunos aguaceros y tronadas, en su mayoría sobre el interior. Vientos suaves a moderados del Sudeste en el día y del Norte en la noche.-

REGION NOR Y NORDESTE (INCLUYE CABO ENGAÑO A MONTECRISTI): NORTE DE LA CORDILLERA CENTRAL: Medio nublado, tornándose más nublado durante algunos aguaceros y tronadas, más abundantes sobre las porciones montañosas de la parte Nordeste del área. Vientos suaves a moderados del Este, con variaciones al Nordeste en ocasiones y variando al Sudeste en la noche.-

CARIBE ORIENTAL: La débil Onda del Este que fué localizada a las 0600Z (1.oo AM) sobre las vecindades de C.Trujillo, continúa moviéndose hacia el Oeste a unas 10 mph. Vientos suaves a moderados del Este-sudeste excepto del Nordeste, justamente delante de la Onda. Mayormente claro delante de la Onda, tornándose nublado en ocasiones, con aguaceros dispersos y algunas tronadas a lo largo y al Este de la Onda. Mar suave a moderada.-

SERVICIO METEOROLOGICO NACIONAL

BOLETIN DIARIO

SALIDA DE SOL: 05.26
PUESTA DE SOL: 17.57

MAREAS PARA EL DIA 29

	PLEAMAR Hora	BAJAMAR Hora
C.TRUJILLO	14.04	2.15-14.20
PTO. PLATA	10.59-22.47	4.20-17.13

Situación de Frentes e Isobaras al día 27 de AGOSTO de 1957 a las 0600Z:

SIMBOLOS CONVENCIONALES:

FRENTES:

Frío — Estacionario
Cálido — Ocluído
Intertropical

OTROS ELEMENTOS:

Vaguadas — Isobaras

Claro — Parcialmente nublado
Nublado — Lluvias
Neblina — Tronadas
Calma — Relámpagos
Vientos Oeste — Vientos Este

Centro de Baja Presión B

Centro de Alta Presión A

Centro del Huracán (vientos máximos superiores a 120KPH)

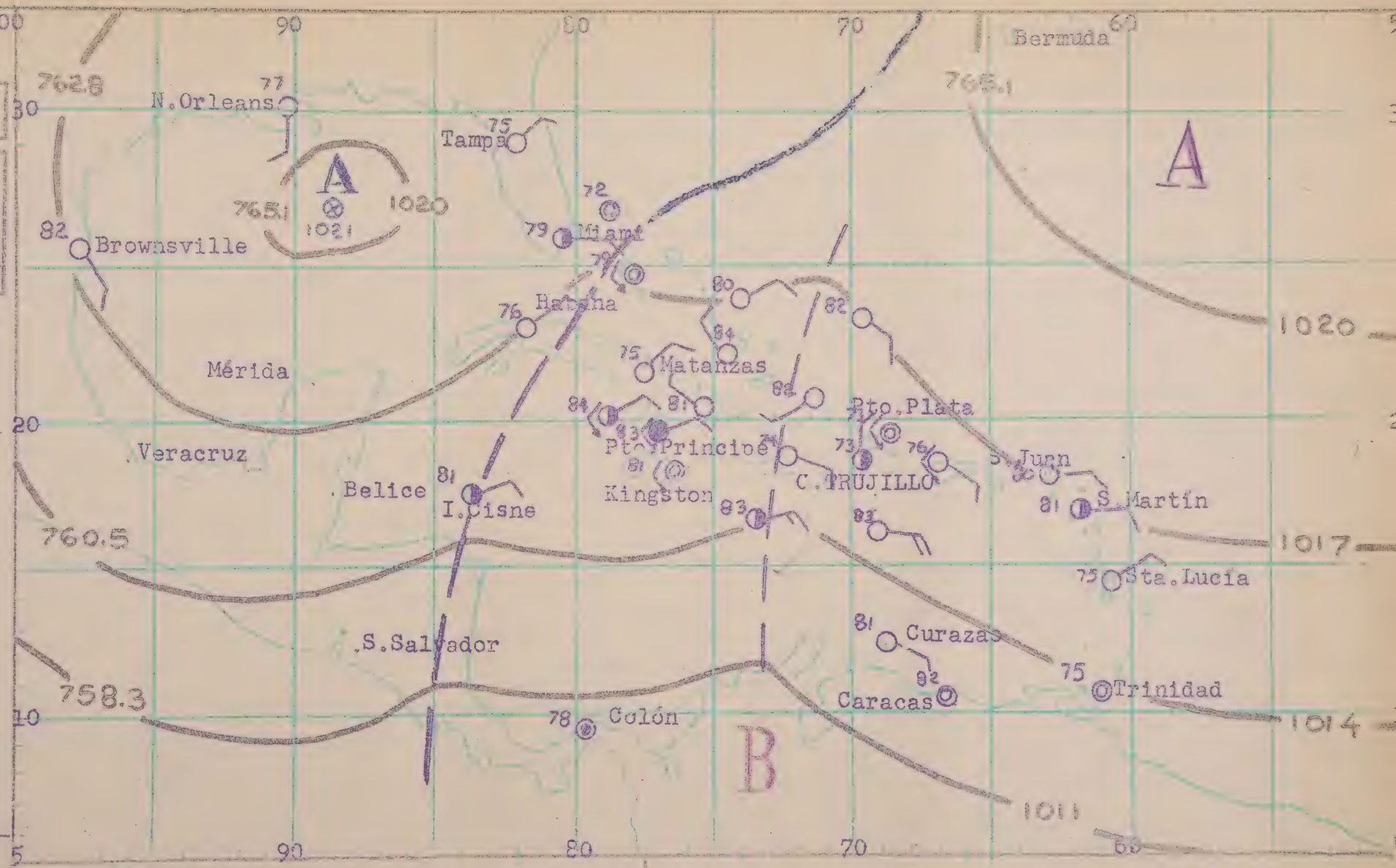

TIEMPO PROBABLE PARA LAS PROXIMAS 24 HORAS:

REGION SUR Y CIUDAD TRUJILLO (INCLUYE DE SAONA A PENINSULA BARAHONA): SUR DE LA CORDILLERA CENTRAL: Vientos suaves a moderados del Sudeste, cambiando al Norte en la noche. Parcialmente nublado con aguaceros dispersos y tronadas aisladas en la tarde.-

REGION NOR Y NORDESTE (INCLUYE CABO ENGAÑO A MONTECRISTI): NORTE DE LA CORDILLERA CENTRAL: Vientos suaves a moderados del Este-nordeste cambiando a ligeros y variables en la noche.- Nubosidad variable, tornándose nublado durante algunos aguaceros, mayormente en el interior.

CARIBE ORIENTAL: Vientos moderados del Este a Sudeste Aguaceros dispersos y aisladas tronadas al Oeste de los 70º Oeste y mayormente claro al Este de los 70º O este.-

SERVICIO METEOROLOGICO NACIONAL

BOLETIN DIARIO

SALIDA DE SOL: 05.26

PUESTA DE SOL: 17.57

MAREAS PARA EL DIA 30

	PLEAMAR Hora	BAJAMAR Hora
C.TRUJILLO	0.20-15.38	3.17-15.19
PTO. PLATA	12.02-23.35	5.10-18.18

Situación de Frentes e Isobaras al día 28 de AGOSTO de 1957 a las 0600Z:

SIMBOLOS CONVENCIONALES:

FRENTES:

Frío ——— Estacionario ———

Cálido ——— Ocluído ———

Intertropical

OTROS ELEMENTOS:

Vaguadas ——— Isobaras ———

Claro — Parcialmente nublado

Nublado — Lluvias

Neblina — Tronadas

Calma — Relámpagos

Vientos Oeste — Vientos Este

Centro de Baja Presión B

Centro de Alta Presión A

Centro del Huracán (vientos máximos superiores a 120KPH)

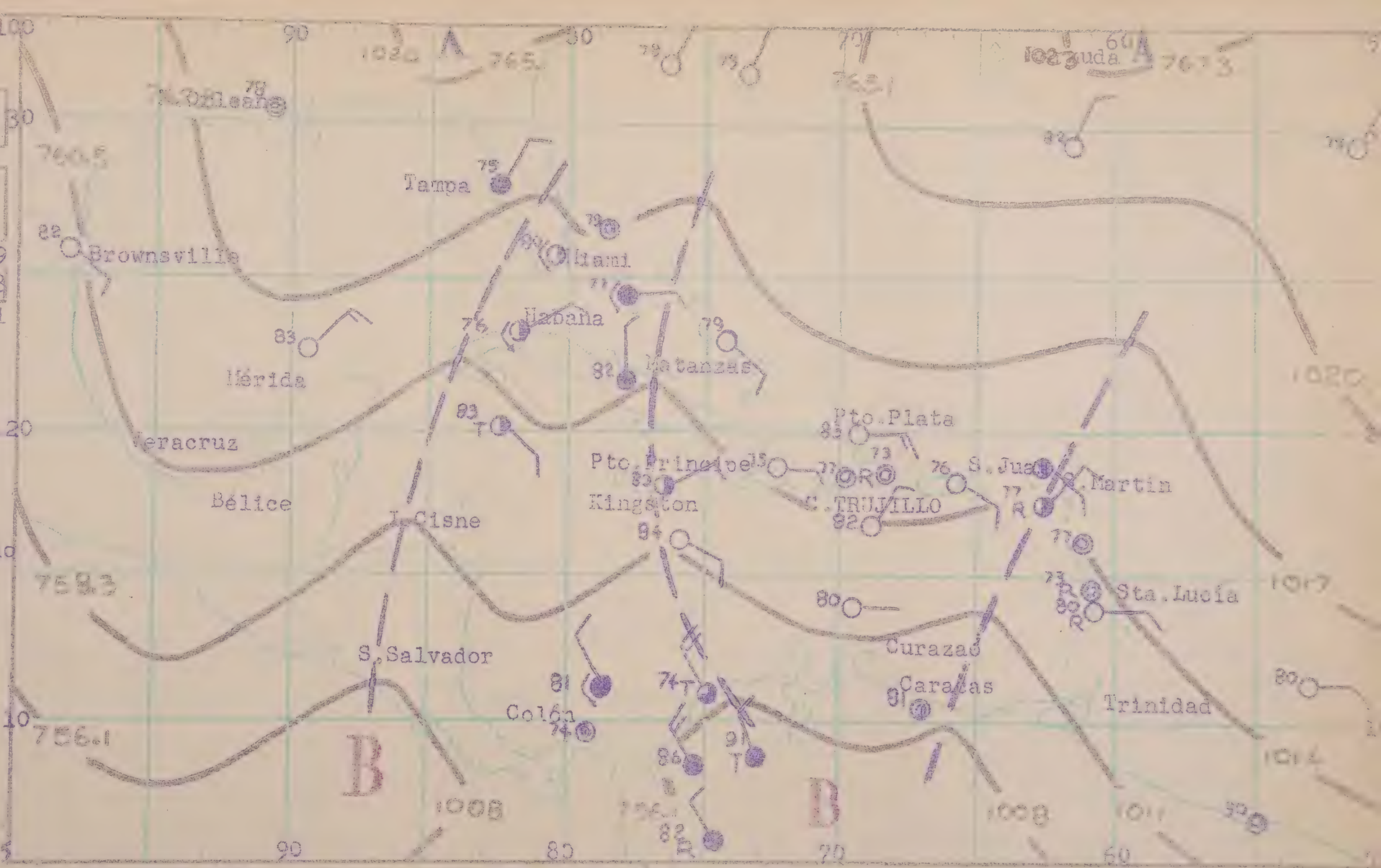

TIEMPO PROBABLE PARA LAS PROXIMAS 24 HORAS:

REGION SUR Y CIUDAD TRUJILLO (INCLUYE DE SAONA A PENINSULA BARAHONA): SUR DE LA CORDILLERA CENTRAL: Medio nublado con aislados aguaceros y tronadas principalmente hacia el interior en horas de la tarde. Vientos suaves a moderados del Sudeste en el día cambiando al Norte en la noche.-

REGION NOR Y NORDESTE (INCLUYE CABO ENGAÑO A MONTECRISTI): NORTE DE LA CORDILLERA CENTRAL: Nubosidad variable siendo más abundante hacia la porcion Nordeste con aislados aguaceros y probables tronadas sobre los sistemas de montañas. Vientos suaves a moderados del Este durante el día cambiando a ligeros y variables en la noche.-

CARIBE ORIENTAL: Vientos suaves a moderados del Este Generalmente semi-nublado con aislados aguaceros y tronadas mayormente sobre las islas durante la tarde y en la porcion Oriental. Mar suave a moderada.-

SERVICIO METEOROLOGICO NACIONAL

BOLETIN DIARIO

SALIDA DE SOL: 05.26
PUESTA DE SOL: 17.56

MAREAS PARA EL DIA 31

	PLEAMAR Hora	BAJAMAR Hora
C.TRUJILLO	0.45-17.26	4.22
PTO. PLATA	13.08	6.02-19.27

Situación de Frentes e Isobaras al día 29 de AGOSTO de 1957 a las 1500Z:

SIMBOLOS CONVENCIONALES:

FRENTES:

Frío — Estacionario

Cálido — Ocluído

Intertropical

OTROS ELEMENTOS:

Vaguadas — Isobaras

Claro — Parcialmente nublado

Nublado — Lluvias

Neblina — Tronadas

Calma — Relámpagos

Vientos Oeste — Vientos Este

Centro de Baja Presión B

Centro de Alta Presión A

Centro del Huracán (vientos máximos superiores a 120K°H)

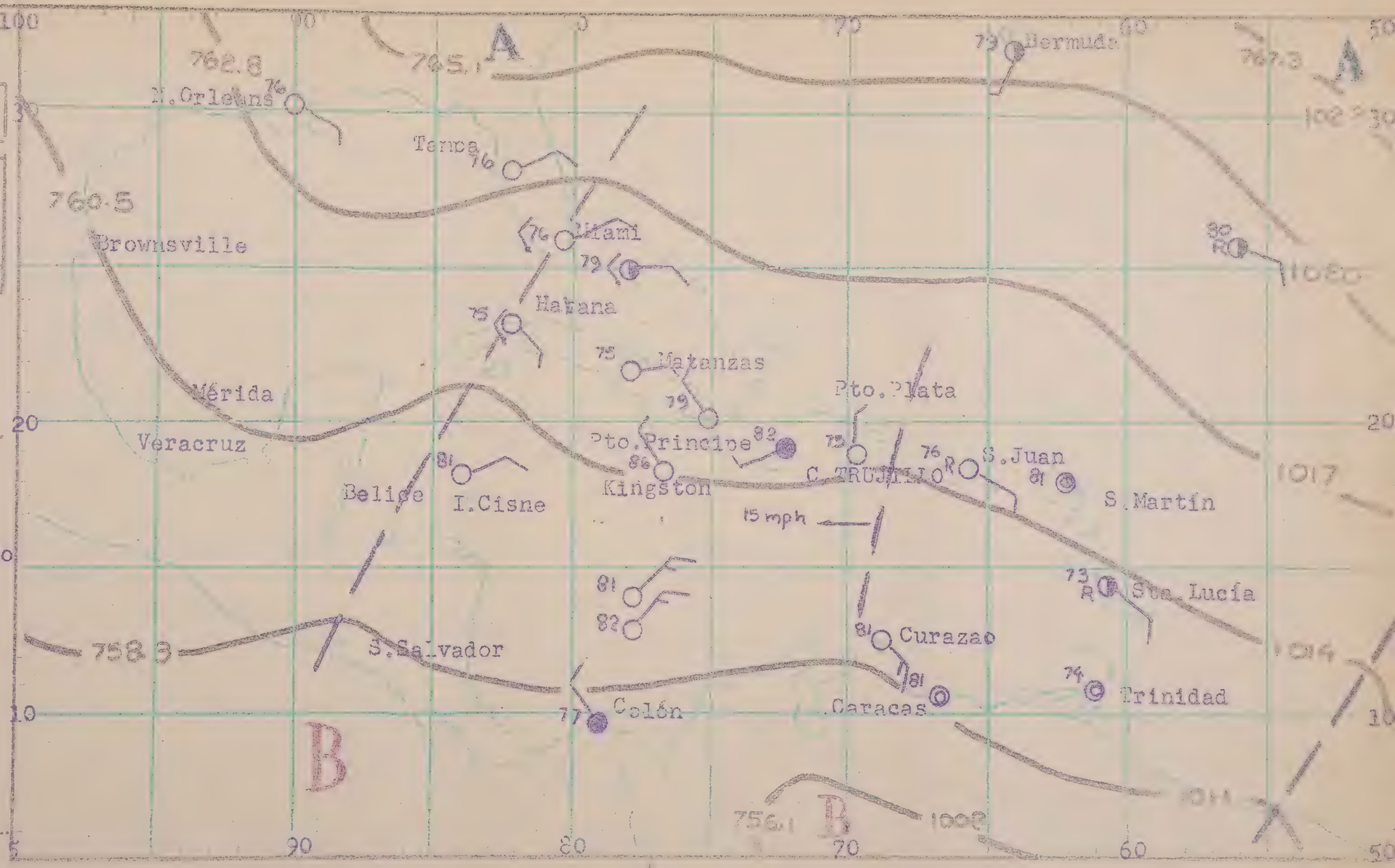

TIEMPO PROBABLE PARA LAS PROXIMAS 24 HORAS:

REGION SUR Y CIUDAD TRUJILLO (INCLUYE DE SAONA A PENINSULA BARAHONA): SUR DE LA CORDILLERA CENTRAL:Nubosidad considerable con aguaceros dispersos y tronadas al paso de la Onda, hacia el medio día. Vientos moderados del Sudeste con posibles ráfagas frescas en los aguaceros, tornándose del Norte en la noche.-

REGION NOR Y NORDESTE (INCLUYE CABO ENGAÑO A MONTECRISTI): NORTE DE LA CORDILLERA CENTRAL:Cielo nublado con aguaceros dispersos y tronadas, principalmente hacia el medio día y más frecuentes sobre la porción Central. Vientos moderados del Este-nordeste.-

CARIBE ORIENTAL:Vientos moderados del Este-nordeste delante de la Onda girando al Este-sudeste detrás de la misma. Nubosidad abundante con algunos aguaceros y tronadas aisladas, en su mayoría sobre las áreas de tierra. Mar moderada.-

SERVICIO METEOROLOGICO NACIONAL

BOLETIN DIARIO

SALIDA DE SOL: 05.26
PUESTA DE SOL: 17.55

MAREAS PARA EL DIA 1

	PLEAMAR Hora	BAJAMAR Hora
C.TRUJILLO	19.05	5.34
PTO. PLATA	0.30-14.17	7.00-20.41

Situación de Frentes e Isobaras al día 30 de AGOSTO de 1957 a las 0600Z:

SIMBOLOS CONVENCIONALES:

FRENTES:

Frío ——— Estacionario ———
Calido ——— Ocluído ———
Intertropical ———

OTROS ELEMENTOS:

Vaguadas - - - Isobaras ~~~

○ Claro ◑ Parcialmente nublado
● Nublado ® Lluvias
Ⓔ Neblina Ⓣ Tronadas
◉ Calma ⟨ Relámpagos
Vientos Oeste Vientos Este

Centro de Baja Presión B ⊗

Centro de Alta Presión A ⊗

Centro del Huracán (vientos máximos superiores a 120KPH) ⊗

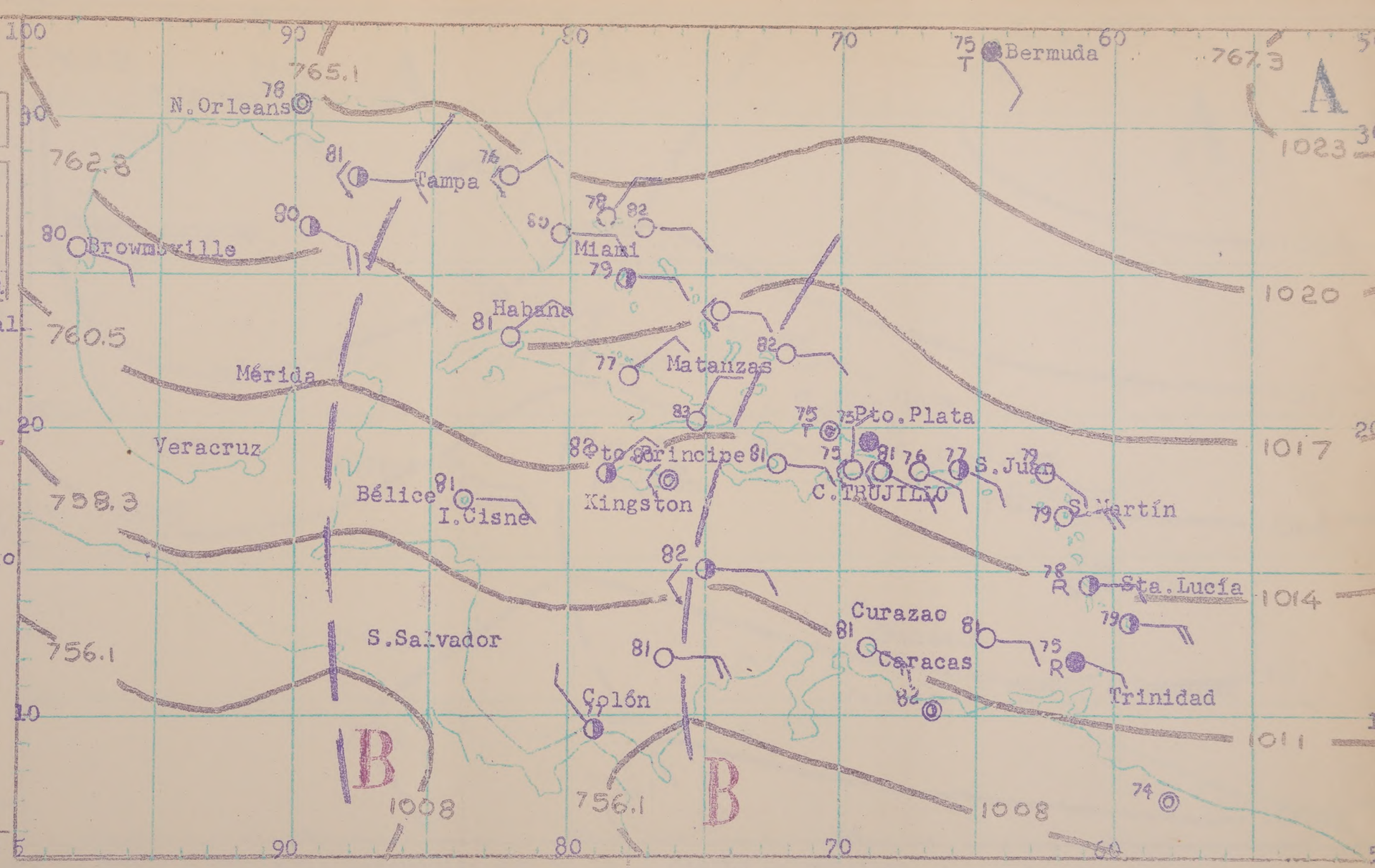

TIEMPO PROBABLE PARA LAS PROXIMAS 24 HORAS:

REGION SUR Y CIUDAD TRUJILLO (INCLUYE DE SAONA A PENINSULA BARAHONA) SUR DE LA CORDILLERA CENTRAL: Cielo semi-nublado con ligero aumento durante algunos débiles aguaceros y tronadas dispersas, mayormente en las últimas horas de la tarde. Vientos suaves a moderados del Sudeste, tornándose flojos del Norte en la noche.-

REGIÓN NOR Y NORDESTE (INCLUYE CABO ENGAÑO A MONTECRISTI): NORTE DE LA CORDILLERA CENTRAL: Nubosidad escasa con aumento gradual hacia el medio día y durante algunos aguaceros dispersos y tronadas aisladas. Vientos suaves a moderados del Este-nordeste, siendo flojos del Sudeste en la noche.-

CARIBE ORIENTAL: Vientos suaves a moderados del Este. Tiempo parcialmente nublado con unos pocos aguaceros distanciados.-

SERVICIO METEOROLOGICO NACIONAL

BOLETIN DIARIO

SALIDA DE SOL: 05.26
PUESTA DE SOL: 17.54

MAREAS PARA EL DIA 2

	PLEAMAR Hora	BAJAMAR Hora
C.TRUJILLO	19.58	6.45
PTO. PLATA	1.32-15.22	8.02-21.50

Situación de Frentes e Isobaras al día 31 de AGOSTO de 1957 a las 0600Z:

SIMBOLOS CONVENCIONALES:

FRENTES:

Frío — Estacionario

Cálido — Ocluído

Intertropical

OTROS ELEMENTOS:

Vaguadas — Isobaras

Claro — Parcialmente nublado

Nublado — Lluvias

Neblina — Tronadas

Calma — Relámpagos

Vientos Oeste — Vientos Este

Centro de Baja Presión B

Centro de Alta Presión A

Centro del Huracán (vientos máximos superiores a 120KPH)

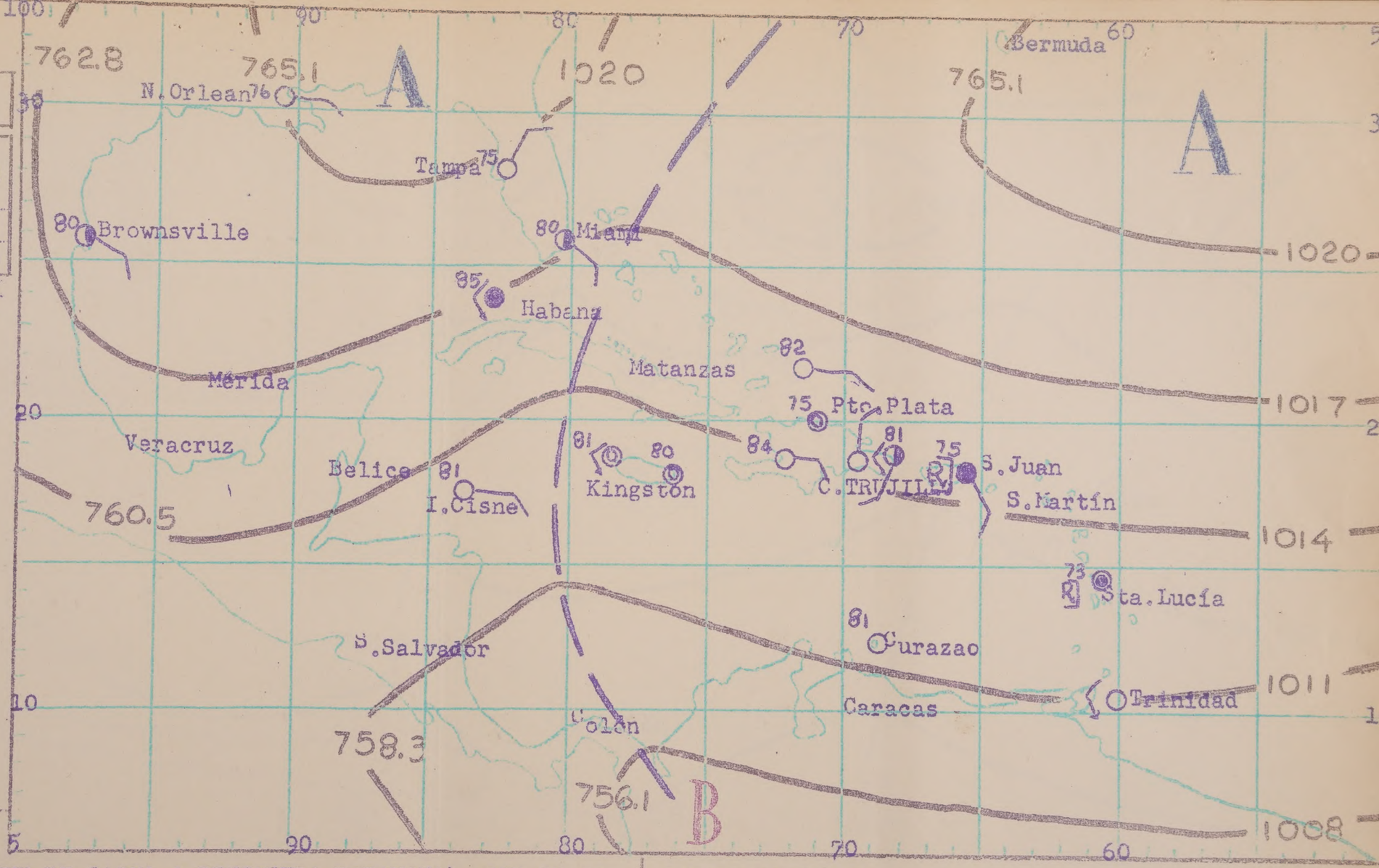

TIEMPO PROBABLE PARA LAS PROXIMAS 24 HORAS:

REGION SUR Y CIUDAD TRUJILLO (INCLUYE DE SAONA A PENINSULA BARAHONA): SUR DE LA CORDILLERA CENTRAL: Medio nublado, tornándose más nublado durante algunos aguaceros y tronadas hacia el interior, en su mayoría. Vientos suaves a moderados del Sudeste, cambiando al Norte en la noche.-

REGION NOR Y NORDESTE (INCLUYE CABO ENGAÑO A MONTECRISTI): NORTE DE LA CORDILLERA CENTRAL: Nubosidad variable con aguaceros y tronadas mayormente hacia el sistema montañoso. Vientos suaves a moderados del Este-sudeste.-

CARIBE ORIENTAL: Vientos moderados del Este. Parcialmente nublado con algunos aguaceros y tronadas, principalmente sobre las islas en la tarde. Mar moderada

LIBRARY
SEP 24 1957
WEATHER BUREAU